




Prefeitura de Fortaleza



**4.2. Levantamento topográfico**

**4.2.1. Descrição da atividade**

Foram realizados levantamentos planialtimétricos georreferenciados dos terrenos, em conformidade com a NBR 13139:1994.

**4.2.2. Equipe técnica responsável**

Eng. Civil José Carlos da Rocha	CREA RNP	050093923-3
Eng. Civil Alessandro Medeiros Assis Pereira	CREA RNP	050066749-7

**4.3. Projeto arquitetônico**

**4.3.1. Descrição da atividade**

Os projetos de arquitetura foram desenvolvidos considerando as condições existentes na edificação, o programa arquitetônico fornecido, a legislação federal, estadual e municipal em vigor, e conforme as normas técnicas vigentes sendo entregues em etapas de estudo preliminar, anteprojeto, projetos básicos e projetos executivos.

Os projetos foram concebidos ainda para prover atendimento às determinações da Lei Nº 10.098, de 19 de dezembro de 2000 (Acessibilidade) e da NBR 9050:2004 sobre acessibilidade. Foram ainda atendidos os requisitos da Lei Nº 10.741, de 1º de outubro de 2003 (Estatuto do Idoso).

**4.3.2. Equipe técnica do projeto**

Arquiteto e urbanista Rogério Vasconcelos de Souza	CAU A29399-7
Arquiteto e Urbanista Felipe Augusto de Alencar Almeida	CAU A56697-7
Arquiteto e Urbanista Tomigracy Souza Jumoril	CAU A25833-4

**4.4. Projetos de paisagismo**

O projeto de paisagismo obedeceu às indicações do projeto arquitetônico, normas e especificações da ABNT vigentes. Foram utilizadas as espécies nativas da região do projeto e consideradas as condições climáticas da região (temperatura, ventos, umidade, índices pluviométricos etc.).

**4.4.1. Equipe técnica do projeto**

Arquiteto e urbanista Rogério Vasconcelos de Souza	CAU A29399-7
Arquiteto e Urbanista Felipe Augusto de Alencar Almeida	CAU A56697-7
Arquiteto e Urbanista Tomigracy Souza Jumoril	CAU A25833-4

**4.5. Projetos de comunicação visual**

Os projetos de comunicação visual foram desenvolvidos considerando as condições existentes na edificação, o programa arquitetônico fornecido, a legislação federal, estadual e municipal em vigor, e conforme as normas técnicas vigentes sendo entregues em etapas de estudo preliminar, anteprojeto, projetos básicos e projetos executivos.

**4.5.1. Equipe técnica do projeto**

Arquiteto e urbanista Rogério Vasconcelos de Souza	CAU A29399-7
Arquiteto e Urbanista Felipe Augusto de Alencar Almeida	CAU A56697-7
Arquiteto e Urbanista Tomigracy Souza Jumoril	CAU A25833-4

Este documento encontra-se registrado no Conselho Regional de Engenharia e Agronomia do Ceará, vinculado à Certidão nº 157919/2018, emitida em 11/02/2020



Certidão nº 157919/2018  
01/04/2020, 14:47  
Chave de impressão: Zzzy

O documento neste ato registrado foi emitido em 11/02/2020 e contém 25 folhas

Secretaria Municipal de Infraestrutura (SEINF)  
Av. Dep. Paulino Rocha, 1343 • Cajazeiras • CEP 60.864-311 Fortaleza, Ceará, Brasil  
Fone: (85) 3105.1080 / 1079 • Fax: (85) 3105.1092





**4.6. Projeto urbanístico**

**4.6.1. Descrição da atividade**

Os projetos urbanísticos foram desenvolvidos considerando as condições existentes nos locais de atuação, o programa de trabalho fornecido, a legislação federal, estadual e municipal em vigor, e conforme as normas técnicas vigentes sendo entregues em etapas de estudo preliminar, anteprojeto, projetos básicos e projetos executivos.

**4.6.2. Equipe técnica de projeto**

Arquiteto e urbanista Rogério Vasconcelos de Souza	CAU A29399-7
Arquiteto e Urbanista Felipe Augusto de Alencar Almeida	CAU A56697-7
Arquiteta e Urbanista Tomigracy Souza Junonji	CAU A25833-4

**4.7. Estudo geotécnico**

**4.7.1. Descrição da atividade**

Os serviços de sondagem geotécnica à percussão foram executados em conformidade com a NBR 9603:1986 e com a NBR 6484:2001.

**4.7.2. Equipe técnica responsável**

Eng. Civil José Carlos da Rocha	CREA RNP	050093923-3
Eng. Civil Yuri Lima Rocha	CREA RNP	060735240-0
Eng. Civil Alessandro Medeiros Assis Pereira	CREA RNP	050066749-7

**4.8. Projeto de fundação**

**4.8.1. Descrição da atividade**

Os projetos de fundação foram concebidos rigorosamente dentro das normas técnicas pertinentes e incluíram a concepção e dimensionamento do sistema, formas, detalhes, cortes, armação, especificação e quantificação.

Foram projetados os seguintes tipos de fundação:

- Fundação direta
- Fundação com estaca pré-moldada
- Fundação com estacas raiz
- Fundação com estacas hélice contínua.

**4.8.2. Equipe técnica responsável**

Eng. Civil José Carlos da Rocha	CREA RNP	050093923-3
Eng. Civil Yuri Lima Rocha	CREA RNP	060735240-0
Eng. Civil Alessandro Medeiros Assis Pereira	CREA RNP	050066749-7

**4.9. Projeto de estrutura**

**4.9.1. Descrição da atividade**

Os projetos estruturais foram concebidos rigorosamente dentro das normas técnicas pertinentes e incluíram a concepção e dimensionamento do sistema, formas, detalhes, cortes, armação, especificação e quantificação.

Foram projetados os seguintes tipos de estrutura:

- Estrutura em concreto armado
- Estruturas metálicas
- Estruturas de madeira

Secretaria Municipal de Infraestrutura (SEINF)  
 Av. Dep. Paulino Rocha, 1343 • Cajazeiras • CEP 60.864-311 Fortaleza, Ceará, Brasil  
 Fone: (85) 3105.1030 / 1079 • Fax: (85) 3105.1082



Este documento encontra-se registrado no Conselho Regional de Engenharia e Agronomia do Ceará, vincula Certidão nº 157919/2018, emitida em 11/02/2020




Certidão nº 157919/2018  
 01/04/2020, 14:47  
 Chave de Impressão:

O documento neste ato registrado foi emitido em 11/02/2020 e contém 25 folhas



379





Todo dimensionamento do projeto foi desenvolvido com base nas diretrizes do Procel para eficiência em energia elétrica em prédios públicos definidos no Manual de Instruções para Projetos de Eficiência Energética nos Prédios Públicos.

**4.12.2. Equipe técnica responsável**

Eng. Eletricista Igor Sá de Oliveira	CREA RNP	061038361-2
Eng. Eletricista Mayrthon Paulo Costa Junior	CREA RNP	060191712-0

**4.13. Projeto de instalações de cabeamento estruturado;**

**4.13.1. Descrição da atividade**

Os projetos das instalações de rede lógica obedeceram sempre as indicações do projeto arquitetônico, normas e especificações da ABNT, normas e recomendações constantes do Termo de Referência sendo elaborados com sistemas de cabeamento estruturado (tráfego de voz, dados e imagens) com distribuição em cabos UTP CAT 6 (100Mbps);

**4.13.2. Equipe técnica responsável**

Eng. Eletricista Igor Sá de Oliveira	CREA RNP	061038361-2
Eng. Eletricista Mayrthon Paulo Costa Junior	CREA RNP	060191712-0

**4.14. Projeto de sistema de proteção contra descargas atmosféricas (SPDA);**

**4.14.1. Descrição da atividade**

O projeto do sistema de proteção contra descargas atmosféricas (SPDA) foi desenvolvido de modo a atender integralmente as normas técnicas vigentes e mais as determinações do Corpo de Bombeiros Militar do Estado do Ceará bem como a NBR 5419.

**4.14.2. Equipe técnica responsável**

Eng. Eletricista Igor Sá de Oliveira	CREA RNP	061038361-2
Eng. Eletricista Mayrthon Paulo Costa Junior	CREA RNP	060191712-0

**4.15. Elaboração do Projeto de Instalações de Climatização**

**4.15.1. Descrição da atividade**

Os projetos das instalações de climatização obedeceram às indicações dos projetos arquitetônicos, normas e especificações da ABNT, normas e recomendações constantes do Termo de Referência.

**4.15.2. Equipe técnica responsável**

Eng. Mecânico José Mendonça Filho Segundo	CREA RNP	060136183-0
---	----------	-------------

**4.16. Elaboração do projeto de instalações de Gás Liquefeito de Petróleo (GLP)**

**4.16.1. Descrição da atividade**

Os projetos contemplaram as instalações de rede de gás GLP para atendimento as demandas de cada edificação. A rede é composta de central de gás e rede de cobre atendendo aos requisitos das normas técnicas vigentes e das normas de segurança do Corpo de Bombeiros Militar do Ceará.

**4.16.1.1. Equipe técnica responsável**

Eng. Mecânico José Mendonça Filho Segundo	CREA RNP	060136183-0
---	----------	-------------

Secretaria Municipal de Infraestrutura (SEINF)  
 Av. Dep. Paulino Rocha, 1343 - Cajazeiras - CEP 60.864-311 Fortaleza, Ceará, Brasil  
 Fone: (85) 3105.1080 / 1079 - Fax: (85) 3105.1092



Este documento encontra-se registrado no Conselho Regional de Engenharia e Agronomia do Ceará, vinculado à Certidão nº 157919/2018, emitida em 11/02/2020



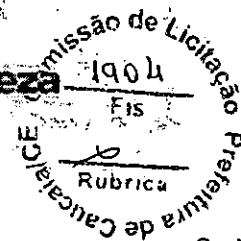
Certidão nº 157919/2018  
 01/04/2020, 14:47  
 Chave de Impressão: 11/02/2020 e contém 25 folhas

O documento neste ato registrado foi emitido em 11/02/2020 e contém 25 folhas





Prefeitura de Fortaleza



**4.17. Relatório de Impacto Sobre o Tráfego - RIST**

**4.17.1. Descrição da atividade**

Os Relatórios de Impacto Sobre o Tráfego (RIST) foram elaborados em conformidade com os termos de referência municipais e conforma as normas vigentes.

**4.17.2. Equipe técnica responsável**

Arquiteto e Urbanista Felipe Augusto de Alencar Almeida CAU A56697-7  
 Arquiteto e urbanista Rogério Vasconcelos de Souza CAU A29399-7

**4.18. Estudos ambientais**

**4.18.1. Descrição da atividade**

Foram realizados os seguintes estudos ambientais ao longo do presente contrato.

- EIA / RIMA (Estudo de Impacto Ambiental / Relatório de Impacto Ambiental)
- EVA (Estudo de Viabilidade Ambiental)
- EAS (Estudo Ambiental Simplificado)
- RAS (Relatório Ambiental Simplificado)
- PGIRSU (Plano de Gerenciamento Integrado de Resíduos Sólidos Urbanos)
- PCA (Elaboração de Plano de Controle Ambiental)
- PRAD (Elaboração de Plano de Recuperação de Área Degradada)
- Identificação e Plano de Ação para a Recuperação dos Passivos Ambientais
- PBA (Elaboração de Plano Básico Ambiental)

**4.18.2. Equipe técnica responsável**

Arquiteto e Urbanista Felipe Augusto de Alencar Almeida CAU A56697-7  
 Arquiteto e urbanista Rogério Vasconcelos de Souza CAU A29399-7  
 Eng. Civil José Carlos da Rocha CREA RNP 050093923-9  
 Eng. Civil Alexandre Medeiros Assis Pereira CREA RNP 050066749-7

**4.19. Elaboração do orçamento detalhado**

**4.19.1. Descrição da atividade**

Foi elaborado o orçamento completo e detalhado para a obra aqui relacionada. O orçamento foi desenvolvido em conformidade com o Decreto Nº 7.983, de 08 de abril de 2013 - estabelece regras e critérios para elaboração do orçamento de referência de obras e serviços de engenharia, contratados e executados com recursos dos orçamentos da União, e de outras providências e é composto das seguintes peças:

Orçamento sintético;

- Orçamento analítico;
- Curva ABC de Insumos e serviços;
- Cronograma físico financeiro;
- Memorial de cálculo de quantitativo;
- Memorial de cálculo de BDI;
- Memorial de cálculo de encargos sociais.

Os preços apresentados em Planilha Orçamentária tomaram como parâmetro os custos unitários de materiais e serviços de obras constantes do SINAPI/CAIXA - Sistema Nacional de Pesquisa de Custos e Índices da Construção Civil da Caixa Econômica Federal e, subsidiariamente, do DNIT/SICRO - Departamento Nacional de Infraestrutura de Transportes / Sistema de Custos Rodoviários. Na ausência de materiais e serviços com esses parâmetros, foram extraordinariamente utilizados parâmetros provenientes de outros sistemas técnicos ou publicações de coleta de preços onde foi ser dada preferência a insumos provenientes do SINAPI ou do SICRO, ou mesmo pesquisas de mercado com no mínimo três

Este documento encontra-se registrado no Conselho Regional de Engenharia e Agronomia do Ceará, vinculado à Certidão nº 157919/2018, emitida em 11/02/2020



Certidão nº 157919/2018

01/04/2020, 14:47


Chave de impressão: Zzzy

O documento neste ato registrado foi emitido em 11/02/2020 e contém 25 folhas

Secretaria Municipal de Infraestrutura (SEINF)  
 Av. Dep. Paulino Rocha, 1343 • Cajazeiras • CEP 60.864-311 Fortaleza, Ceará, Brasil  
 Fone: (85) 3105.1030 / 1079 • Fax: (85) 3105.1082



382



orçamento, por material ou serviço, apresentado em papel, fax ou mensagem eletrônica com a identificação do fornecedor, sempre na região de execução dos serviços.

**4.19.2. Equipe técnica**

Arquiteto e Urbanista Felipe Augusto da Alencar Almeida	CAU A56697-7
Arquiteto e urbanista Rogério Vasconcelos de Souza	CAU A29399-7
Eng. Civil José Carlos da Rocha	CREA RNP 050093923-3
Eng. Civil Alessandra Medeiros Assis Pereira	CREA RNP 050066749-7

**4.20. Projeto de compatibilização**

**4.20.1. Descrição da atividade**

Foi elaborado, pela equipe técnica multidisciplinar do processo, um projeto com objetivo de fazer a compatibilização de todas as disciplinas de projeto entre si.

**4.20.2. Equipe técnica**

Arquiteto e Urbanista Felipe Augusto da Alencar Almeida	CAU A56697-7
Arquiteto e urbanista Rogério Vasconcelos de Souza	CAU A29399-7
Eng. Civil José Carlos da Rocha	CREA RNP 050093923-3
Eng. Civil Alessandro Medeiros Assis Pereira	CREA RNP 050066749-7

**4.21. Memorial Descritivo e Especificações Técnicas de Serviços**

**4.21.1. Descrição da atividade**

Foram elaborados o Caderno técnico composto dos seguintes documentos:

- Caderno de encargos, especificações técnicas de materiais e serviços; contendo as obrigações do Contratado (executor da obra) e do Contratante, a caracterização e detalhamento dos materiais, componentes, equipamentos e serviços a serem utilizados nas obras objetivando o melhor desempenho técnico. O caderno foi desenvolvido com base no Manual de Obras Públicas (Práticas SEAP);
- Memorial Descritivo: Abordando a descrição do processo de execução de um determinado serviço envolvendo todos os projetos executivos;
- Memória de Cálculo: Documento que relata todas as etapas e hipóteses de cálculo utilizadas na elaboração de todos os projetos executivos;

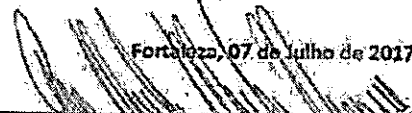
**4.21.2. Equipe técnica**

Arquiteto e Urbanista Felipe Augusto da Alencar Almeida	CAU A56697-7
Arquiteto e urbanista Rogério Vasconcelos de Souza	CAU A29399-7
Eng. Civil José Carlos da Rocha	CREA RNP 050093923-3
Eng. Civil Alessandra Medeiros Assis Pereira	CREA RNP 050066749-7


**5. RELAÇÃO DE ORDENS DE SERVIÇO**

Anexo a esse atestado encontra-se a relação das ordens de serviço emitidas para o presente contrato incluindo os projetos elaborados para cada uma das ordens emitidas.

Fortaleza, 07 de Julho de 2017

  
 Ana Manuela Maranhão Nogueira  
 Secretária Municipal da Infraestrutura  
 Eng. Civil - CREA RNP: 06003899-0  
 CPF: 641.826.653-68

Secretaria Municipal de Infraestrutura (SEINF)  
 Av. Dep. Paulino Rocha, 1343 • Cajazeiras • CEP 60.854-311 Fortaleza, Ceará, Brasil  
 Fone: (85) 3105.1030 / 1079 • Fax: (85) 3105.1032



Este documento encontra-se registrado no Conselho Regional de Engenharia e Agronomia do Ceará, vinculado à Certidão nº 157919/2018, emitida em 11/02/2020



Certidão nº 157919/2018  
 01/04/2020, 14:47  
 Chave de impressão: 11/02/2020 e contém 25 folhas  
 O documento neste ato registrado foi emitido em 11/02/2020 e contém 25 folhas





**Contrato 012/2010:** Elaboração de projetos executivos de obras civis, compreendendo os projetos de arquitetura, de urbanização, projetos complementares de engenharia, incluindo o desenvolvimento de estudos preliminares de projetos de arquitetura, desenvolvimento de lay-out, e outros serviços como: confecção de maquetes, realização de levantamentos topográficos, levantamentos de campo, sondagens de terrenos, testes de absorção, desenhos, elaboração do estudo de impacto ambiental e respectivo relatório de impacto ambiental e/ou, relatório de impacto no sistema de trânsito - RIST, especificações e planilhas orçamentárias para obras, incluindo ainda outros serviços devidamente especificados nos anexos desse edital visando desenvolver atividades relacionadas aos programas e projetos de políticas urbanas e de infraestrutura para o SEINF.

ITEM	RESUMO DA OS	OS	VALOR (R\$)	ÁREA (m²)
1.	Layout de uma Passarela do Jardim do Bosque do Palácio do Bispo Arquitetura	01/2010	7.014,43	1.097,91
3.	Projetos Executivos e de detalhamento de Arquitetura para a Construção do CUCA V Arquitetura	03/2010	41.856,30	7.764,17
4.	Projetos de Arquitetura e Complementares para a construção da PRAÇA DA JUVENTUDE do Bairro de MESSEJANA) Arquitetura / Urbanismo Sondagem Fundação / Estrutura de Concreto Hidráulica / Sanitária / Pluvial Elétrica de Baixa Tensão Orçamento Sintético / Analítico / Curva ABC / Cronograma Memorial Descritivo / Especificação Técnica	04/2010	94.034,13	7.078,45
5.	Serviço de Topografia da Área localizada As margens da LAGOA DE MESSEJANA Topografia Georeferenciada	05/2010	5.497,07	14.156,90
7.	Projetos Executivos de Paisagismo, Estrutural, Inst. Hidro-Sanitárias e Elétricas para o Bosque anexo ao Paço Municipal / Palácio do Bispo Paisagismo Fundação / Estrutura de Concreto Hidráulica / Sanitária / Pluvial Elétrica de Baixa Tensão / Elétrica de média tensão (subestação) / Para-raios	07/2010	48.239,82	22.989,13
8.	Projetos Executivos e detalhamento de ACESSIBILIDADE e Combate a INCÊNDIO para o CUCA V Arquitetura Prevenção e Combate a Incêndio Orçamento Sintético / Analítico / Curva ABC / Cronograma Memorial Descritivo / Especificação Técnica	08/2010	26.649,30	7.764,17
11.	Projetos Executivos do Cálculo Estrutural do muro de Arrimo da SER I Fundação / Estrutura de Concreto	11/2010	6.300,00	2.000,00
13.	Topografia do CAMPO DE FUTEBOL DA GRANJA PORTUGUAL Topografia Georeferenciada	13/2010	5.833,07	15.276,90
14.	Projetos de Arquitetura e Complementares do CAMPO DA GRANJA PORTUGUAL Arquitetura	14/2010	80.067,34	6.206,51

Relação de OS Executadas

1 de 07

Este documento encontra-se registrado no Conselho Regional de Engenharia e Agronomia do Ceará, vinculado à Certidão nº 157919/2018, emitida em 11/02/2020




Certidão nº 157919/2018  
01/04/2020, 14:47

Chave de Impressão: Zzzyy

O documento neste ato registrado foi emitido em 11/02/2020 e contém 25 folhas




389



Contrato 012/2010, Elaboração de projetos executivos de obras civis, compreendendo os projetos de arquitetura, de urbanização, projetos complementares de engenharia, incluindo o desenvolvimento de estudos preliminares de projetos de arquitetura, desenvolvimento do lay-out, e outros serviços como: confecção de maquetes, realização de levantamentos topográficos, levantamentos de campo, sondagens de terrenos, testes de absorção, desenhos, elaboração do estudo de impacto ambiental e respectivo relatório de impacto ambiental eia/rima, relatório de impacto no sistema de trânsito - RIST, especificações e planilhas orçamentárias para obras, incluindo ainda outros serviços devidamente especificados nos anexos dessa e dita visando desenvolver atividades relacionadas aos programas e projetos de políticas urbanas e de infraestrutura para a SEINF.

ITEM	RESUMO DA OS	OS	VALOR (R\$)	ÁREA (m <sup>2</sup> )
	Sondagem			
	Fundação / Estrutura de Concreto			
	Hidráulica / Sanitária / Pluvial / Prevenção e Combate a Incêndio			
	Elétrica de Baixa Tensão / Elétrica de média tensão (subestação) / Para raios			
	Orçamento Sintético / Analítico / Curva ABC / Cronograma			
	Memoial Descritivo / Especificação Técnica			
15	TOPOGRAFIA para a Construção do CUCA VI	15/2010	5.000,00	12.500,00
	Topografia Georeferenciada			
16	Sondagem de um Galpão de Triagem da Secretaria Executiva Regional V - SER V	16/2010	7.110,00	-
	Sondagem			
17	Projetos de Instal. Elétricas de Subestação da Praça de Atendimento - SER II	17/2010	3.848,00	1.600,00
	Elétrica de Baixa Tensão / Elétrica de média tensão (subestação)			
18	Projetos de Instal. Elétricas de Subestação da Praça de Atendimento - SER I	18/2010	3.848,00	1.600,00
	Elétrica de Baixa Tensão / Elétrica de média tensão (subestação)			
19	Projetos de Instal. Elétricas de Subestação da Praça de Atendimento - SER III	19/2010	3.848,00	1.600,00
	Elétrica de Baixa Tensão / Elétrica de média tensão (subestação)			
20	Projetos de Instal. Elétricas de Subestação da Praça de Atendimento - SER IV	20/2010	3.848,00	1.600,00
	Elétrica de Baixa Tensão / Elétrica de média tensão (subestação)			
21	Projetos de Instal. Elétricas de Subestação da Praça de Atendimento - SER V	21/2010	3.848,00	1.600,00
	Elétrica de Baixa Tensão / Elétrica de média tensão (subestação)			
22	Projetos de Instal. Elétricas de Subestação da Praça de Atendimento - SER VI	22/2010	3.848,00	1.600,00
	Elétrica de Baixa Tensão / Elétrica de média tensão (subestação)			
26	TOPOGRAFIA do Conjunto Habitacional CARTIER p/ o HABITAFOR	26/2010	5.150,00	13.000,00
	Topografia Georeferenciada			
27	Projetos de Arquitetura, Cálculo Estrutural e Complementares p/ o Prédio da TV EDUCATIVA	27/2010	51.962,00	1.600,00
	Arquitetura			
	Topografia Georeferenciada			
	Sondagem			
	Fundação / Estrutura de Concreto			
	Hidráulica / Sanitária / Pluvial / Prevenção e Combate a Incêndio			
	Elétrica de Baixa Tensão / Elétrica de média tensão (subestação) / Para raios			
	Sonorização			

Relação de OS Executadas

 2 de 97

Este documento encontra-se registrado no Conselho Regional de Engenharia e Agronomia do Ceará, vincula-se à Certidão nº 157919/2018, emitida em 11/02/2020




Certidão nº 157919/2018  
01/04/2020, 14:47  
Chave de Impressão:

O documento neste ato registrado foi emitido em 11/02/2020 e contém 25 folhas



385





Contrato 012/2010: Elaboração de projetos executivos de obras civis, compreendendo os projetos de arquitetura, de urbanização, projetos complementares de engenharia, incluindo o desenvolvimento de estudos preliminares de projetos de arquitetura, desenvolvimento de lay-out, e outros serviços como: confecção de maquetes, realização de levantamentos topográficos, levantamentos de campo, sondagens de terrenos, testes de observação, desenhos, elaboração do estudo de impacto ambiental e respectivo relatório de impacto ambiental eia/rima, relatório de impacto no sistema de trânsito - RIST, especificações e planilhas orçamentárias para obras, incluindo ainda outros serviços devidamente especificados nos anexos deste edital visando desenvolver atividades relacionadas aos programas e projetos de políticas urbanas e de infraestrutura para a SEINF.

ITEM	RESUMO DA OS	OS	VALOR (R\$)	ÁREA (m²)
	Climatização			
	Orçamento Sintético / Analítico / Curva ABC / Cronograma			
	Memorial Descritivo / Especificação Técnica			
28	Projetos de URBANISMO p/ o Calçadão da PRAIA DE IRACEMA	28/2010	48.908,00	68.600,00
	Arquitetura / Paisagismo / Urbanismo			
29	Projetos de Arquitetura p/ o Prédio da COPERJ	29/2010	8.730,00	483,00
	Arquitetura / Paisagismo / Urbanismo			
1	TOPOGRAFIA do Terreno do PARQUE DAS CRIANÇAS	31/2010	7.850,00	22.000,00
	Topografia Georeferenciada			
33	Projetos de URBANIZAÇÃO COM PAISAGISMO Da Av. Almiranta Barroso - Praia de Iracema	33/2010	40.709,06	48.726,90
	Paisagismo / Urbanismo			
	Orçamento Sintético / Analítico / Curva ABC / Cronograma			
	Memorial Descritivo / Especificação Técnica			
	Desenvolvimento de Projetos			
34	Elaboração de Serviço de Análise / Correções / Adaptações e Projetos Executivos de Arquitetura para o CUCA VI	34/2010	66.251,83	7.764,17
	Arquitetura			
	Orçamento Sintético / Analítico / Curva ABC / Cronograma			
	Memorial Descritivo / Especificação Técnica			
35	Serviço de EIA / RIMA do ESPIGÃO DO TITANZINHO em FORTALEZA-CE	35/2010	60.000,00	25.000,00
	EIA / RIMA			
36	Projetos de ARQUITETURA de uma QUADRA COBERTA, para a COPERJ	36/2010	7.600,42	764,70
	Arquitetura			
	Orçamento Sintético / Analítico / Curva ABC / Cronograma			
	Memorial Descritivo / Especificação Técnica			
38	SONDAGEM de furos div. em FORTALEZA para futuros projetos da COPA 2014	38/2010	44.000,00	
	Sondagem			
39	Projetos de CÁLCULO ESTRUTURAL do novo reservatório do HOSPITAL DA MULHER	39/2010	18.094,28	4.846,00
	Fundação / Estrutura de Concreto			
	Orçamento Sintético / Analítico / Curva ABC / Cronograma			
	Memorial Descritivo / Especificação Técnica			
40	Projetos de Cálculo estrutural e Orçamento dos Totens MARCOS DA CIDADE	40/2010	7.333,40	1.220,00

Relação da OS Executadas

3 de 87

Este documento encontra-se registrado no Conselho Regional de Engenharia e Agronomia do Ceará, vinculado à Certidão nº 157919/2018, emitida em 11/02/2020




Certidão nº 157919/2018  
01/04/2020, 14:47

Chave de Impressão: Zzzy

O documento neste ato registrado foi emitido em 11/02/2020 e contém 25 folhas





Contrato 012/2010: Elaboração de projetos executivos de obras civis, compreendendo os projetos de arquitetura, de urbanização, projetos complementares de Engenharia, incluindo o desenvolvimento de estudos preliminares de projetos de arquitetura, desenvolvimento de lay-out, e outros serviços como: confecção de maquetes, realização de levantamentos topográficos, levantamentos de campo, sondagens de terrenos, testes de absorção, desenhos, elaboração do estudo de Impacto ambiental e respectivo relatório de Impacto ambiental e/ou rima, relatório de impacto no sistema de trânsito - RIST, especificações e planilhas orçamentárias para obras, incluindo ainda outros serviços devidamente especificados nos anexos desse edital visando desenvolver atividades relacionadas aos programas e projetos da política urbana e de infraestrutura para o SEMF.

ITEM	RESUMO DA OS	OS	VALOR (R\$)	ÁREA (m²)
	Fundação / Estrutura de Concreto Orçamento Sintético / Analítico / Curva ABC / Cronograma Memorial Descritivo / Especificação Técnica Desenvolvimento de Projetos			
41	Projetos de URBANIZAÇÃO e PAISAGISMO, e Projetos de INSTALAÇÕES COMPLEMENTARES do Hospital da Mulher	41/2010	415.345,54	74.854,65
	Paisagismo / Urbanismo Sondagem Fundação / Estrutura de Concreto Hidráulica / Sanitária / Pluvial / Prevenção e Combate a Incêndio Elétrica de Baixa Tensão / Elétrica de média tensão (subestação) / Para raios Cabeamento Estruturado / Sonorização / CFTV / Detecção e alarme de incêndio Mecânica de Utilidade / Fluido Mecânico Orçamento Sintético / Analítico / Curva ABC / Cronograma Memorial Descritivo / Especificação Técnica Desenvolvimento de Projetos			
42	Projetos Executivos das Instalações Especiais para o Estádio PV	42/2010	51.593,03	37.172,20
	Prevenção e Combate a Incêndio Cabeamento Estruturado / Sonorização / CFTV / Detecção e alarme de incêndio Mecânica de Utilidade / Fluido Mecânico			
43	TOPOGRAFIA de dois terrenos no bairro Presidente Kennedy	43/2010	1.250,00	2.500,00
	Topografia Georeferenciada			
44	SONDAGEM A PERCURSÃO na Avenida PAISAGÍSTICA e Av. SABIAGUABA.	44/2010	24.000,00	-
	Sondagem			
47	TOPOGRAFIA da Av. ALMIRANTE BARROSO na Praia de Iracema	47/2010	23.502,89	83.764,45
	Topografia Georeferenciada			
48	Projetos de Cálculo Estrutural e Instalações Complementares do MUSEU DO FORRO	48/2010	11.390,98	547,38
	Arquitetura Fundação / Estrutura de Concreto Hidráulica / Sanitária / Pluvial / Prevenção e Combate a Incêndio Elétrica de Baixa Tensão / Elétrica de média tensão (subestação) / Para raios Cabeamento Estruturado / Sonorização / CFTV / Detecção e alarme de incêndio Climatização Orçamento Sintético / Analítico / Curva ABC / Cronograma Memorial Descritivo / Especificação Técnica			

Relação de OS Executadas

4 de 97

Este documento encontra-se registrado no Conselho Regional de Engenharia e Agronomia do Ceará, vincula Certidão nº 157919/2018, emitida em 11/02/2020




Certidão nº 157919/2018  
01/04/2020, 14:47  
Chave de Impressão:

O documento neste ato registrado foi emitido em 01/04/2020 e contém 25 folhas



387




Contrato 012/2010: Elaboração de projetos executivos de obras civis, compreendendo os projetos de arquitetura, de urbanização, projetos complementares de engenharia, incluindo o desenvolvimento de estudos preliminares de projetos de arquitetura, desenvolvimento de lay-out, e outros serviços como: confecção de maquetes, realização de levantamentos topográficos, levantamentos de campo, sondagens de terrenos, testes de absorção, desenhos, e elaboração de estudo de impacto ambiental e respectivo relatório de impacto ambiental e/ou rima, relatório de impacto no sistema de trânsito - RIST, especificações e planilhas orçamentárias para obras, incluindo ainda outros serviços devidamente especificados nos anexos desse edital visando desenvolver atividades relacionadas aos programas e projetos de política urbana e de infraestrutura para a SEINF.

ITEM	RESUMO DA OS	OS	VALOR (R\$)	ÁREA (m²)
49	TOPOGRAFIA para atender ao terreno a ser Edificado o Futuro CUCA IV	49/2010	4.250,00	10.000,00
	Topografia Georeferenciada			
50	Projetos de Arquitetura, de Cálculo Estrutural, de Instalações e outros, com orçamento para o CUCA IV	50/2010	193.464,41	7.784,17
	Arquitetura / Paisagismo / Comunicação Visual			
	Sondagem			
	Fundação / Estrutura de Concreto			
	Hidráulica / Sanitária / Pluvial / Prevenção e Combate a Incêndio			
	Elétrica de Baixa Tensão / Elétrica de média tensão (subestação) / Para raios			
	Cabeamento Estruturado / Sonorização / CFTV / Detecção e alarme de Incêndio			
	Climatização			
	Orçamento Sintético / Analítico / Curva ABC / Cronograma			
	Memorial Descritivo / Especificação Técnica			
52	TOPOGRAFIA, para atender a TODO o BOSQUE DO PALACIO DO BISPO / PAÇO MUNICIPAL	52/2010	2.885,70	6.102,00
	Topografia Georeferenciada			
53	TOPOGRAFIA, para atender a TODO entorno da PRAÇA PORTUGUAL	53/2010	6.278,90	16.763,00
	Topografia Georeferenciada			
54	Projetos de Arquitetura, Cálculo Estrutural, Topografia, Sondagens e Orçamento para Novas Pontes no PARQUE PARREÃO	54/2010	11.853,50	350,00
	Arquitetura			
	Topografia Georeferenciada			
	Sondagem			
	Fundação / Estrutura de Concreto			
	Orçamento Sintético / Analítico / Curva ABC / Cronograma			
	Memorial Descritivo / Especificação Técnica			
55	Estudos Ambientais Simplificados (04 Un) e Plano Básico Ambiental (01 Un) das Obras de Alargamentos e Obras D' arte no Bairro da Parangaba e Adjacências	55/2010	120.000,00	3.893.000,00
	EIA / RIMA			
56	Estudos Ambientais Simplificados (03 Un) e Plano Básico Ambiental (01 Un) das Obras de Vias Urbanas na Via Expressa do Programa de Aceleração do Crescimento - PAC COPA 2014	56/2010	110.000,00	25.000,00
	EIA / RIMA			
57	Plano de Controle Ambiental (01 Un), para o Licenciamento Ambiental do Complexo Viário da Av. Murilo Borges, no Município de FORTALEZA-CE	57/2010	22.000,00	15.000,00

Relação de OS Executadas

5 de 97

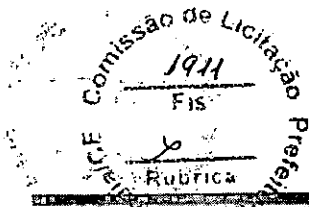
Este documento encontra-se registrado no Conselho Regional de Engenharia e Agronomia do Ceará, vinculado à Certidão nº 157919/2018, emitida em 11/02/2020



Certidão nº 157919/2018  
01/04/2020, 14:47  
Chave de Impressão: Zzzy

O documento neste ato registrado foi emitido em 11/02/2020 e contém 25 folhas






Contrato 012/2010 - Elaboração de projetos executivos de obras civis, compreendendo os projetos de arquitetura, de urbanização, projetos complementares de engenharia, incluindo o desenvolvimento de estudos preliminares de projetos de arquitetura, desenvolvimento de lay-out, e outros serviços como: confecção de maquetes, realização de levantamentos topográficos, levantamentos de campo, sondagens de terrenos, testes de absorção, desenhos, elaboração do estudo de impacto ambiental e respectivo relatório de impacto ambiental e/ou RIMA, relatório de impacto no sistema de trânsito - RIST, especificações e planilhas orçamentárias para obras, incluindo ainda outros serviços devidamente especificados nos anexos desse edital visando desenvolver atividades relacionados aos programas e projetos de políticas urbanas e de infraestrutura para o SEINF.

ITEM	RESUMO DA OS	OS	VALOR (R\$)	ÁREA (m²)
EIA / RIMA				
58	Relatório de EIA / RIMA (03 Un) e Plano de Controle Ambiental (05 Un), Complementares para as Obras de Alargamentos e Obras D'arte no Bairro da Parangaba e Adjacências	58/2010	312.000,00	3.893.000,00
EIA / RIMA				
59	Relatório de EIA / RIMA (02 Un) e Plano de Controle Ambiental (03 Un), Complementares para as Obras de Vias Urbanas na Via Expressa do Programa de Aceleração do Crescimento - PAC COPA 2014	59/2010	186.000,00	25.000,00
EIA / RIMA				
60	Relatório de EIA / RIMA (01 Un), Complementares para o Complexo Viário da Av. Murilo Borges	60/2010	60.000,00	12.500,00
EIA / RIMA				
61	TOPOGRAFIA do antigo IOCE - INSTITUTO OFICIAL DO CEARÁ	61/2010	5.356,10	13.687,00
Topografia Georeferenciada				
62	SONDAGEM da CASA DA LUSOFÔNIA / C. INFORMAÇÕES TURÍSTICAS	62/2010	3.200,00	-
Sondagem				
63	TOPOGRAFIA da LAGOA DA PARANGABA e do RIACHO de Drenagem desta Lagoa	63/2010	19.687,25	67.749,00
Topografia Georeferenciada				
64	TOPOGRAFIA para atender ao terreno a ser Edificado o Futuro CUCA IV	64/2010	3.167,10	6.906,00
Topografia Georeferenciada				
65	Projetos Executivos de Arquitetura do HELIPONTO para atender ao HOSPITAL DA MULHER	65/2010	18.758,50	1.150,00
Arquitetura				
66	PROGRAMAÇÃO VISUAL com memorial descritivo e especificações do HOSPITAL DA MULHER	66/2010	15.698,00	26.000,00
Comunicação Visual				
67	Projetos Executivos de Arquitetura, Cálculo Estrutural e Instalações do NÚCLEO TÉCNICO ADMINISTRATIVO do Bioparque	67/2010	67.233,04	2.496,00
Arquitetura				
Sondagem				
Fundação / Estrutura de Concreto				
Hidráulica / Sanitária / Pluvial / Prevenção e Combato a Incêndio				
Elétrica de Baixa Tensão / Elétrica de média tensão (subestação) / Para raios				

Relação de OS Executadas

*[Handwritten Signature]*  
8 de 97

Este documento encontra-se registrado no Conselho Regional de Engenharia e Agronomia do Ceará, vincula a Certidão nº 157919/2018, emitida em 11/02/2020



Certidão nº 157919/2018  
01/04/2020, 14:44"

Chave de Impressão: .../2020 e contém 25 folhas  
O documento neste ato registrado foi emitido em: .../2020 e contém 25 folhas






Prefeitura de  
**Fortaleza**

Comissão de Licitação  
Página 23/113  
1012  
Fis  
Rubrica:  
Prefeitura de Fortaleza

Contrato 012/2010: Elaboração de projetos executivos de obras civis, compreendendo os projetos de arquitetura, de urbanização, projetos complementares de engenharia, incluindo o desenvolvimento de estudos preliminares de projetos de arquitetura, desenvolvimento do lay-out, e outros serviços como: confecção de maquetes, realização de levantamentos topográficos, levantamentos de campo, sondagens de terrenos, testes de absorção, desenhos, elaboração do estudo de impacto ambiental e respectivo relatório de impacto ambiental e/ou/relatório de impacto no sistema de trânsito - RST, especificações e planilhas orçamentárias para obras, incluindo ainda outros serviços devidamente especificados nos anexos desse edital visando desenvolver atividades relacionadas aos programas e projetos de políticas urbanas e de infraestrutura para a SINF.

ITEM	RESUMO DA OS	OS	VALOR (R\$)	ÁREA (m <sup>2</sup> )
	Cabeamento Estruturado / Sonorização / CFTV / Detecção e alarme de incêndio			
	Climatização			
	Orçamento Sintético / Analítico / Curva ABC / Cronograma			
	Memorial Descritivo / Especificação Técnica			
69	Projetos e Arquiteturas para REFORMA DA COBERTA DA QUADRA DA COURB	69/2010	4.349,07	418,18
	Arquitetura			
	Orçamento Sintético / Analítico / Curva ABC / Cronograma			
	Memorial Descritivo / Especificação Técnica			
70	TOPOGRAFIA da área do FROTIHA DA PARANGABA	70/2010	6.957,80	19.026,00
	Topografia Georeferenciada			
71	TOPOGRAFIA da área da QUADRA POLIESPORTIVA do Bairro CURIÓ	71/2010	3.440,45	7.687,00
	Topografia Georeferenciada			
72	Projetos Executivos de ARQUITETURA E PAISAGISMO, da área do LARGO DOS TREMEMBÉS	72/2010	58.661,25	7.647,00
	Arquitetura / Paisagismo			
73	Projetos de Arquitetura, Cálculo Estrutural e Instalações Complementares da CASA DA LUSOFONIA E CENTRO DE INFORMAÇÕES TURÍSTICAS	73/2010	18.577,98	869,58
	Arquitetura			
	Fundação / Estrutura de Concreto			
	Hidráulica / Sanitária / Pluvial / Prevenção e Combate a Incêndio			
	Elétrica de Baixa Tensão / Elétrica de média tensão (subestação) / Para raios			
	Cabeamento Estruturado / Sonorização / CFTV / Detecção e alarme de incêndio			
	Climatização			
	Orçamento Sintético / Analítico / Curva ABC / Cronograma			
	Memorial Descritivo / Especificação Técnica			
74	Projetos de Arquitetura, Cálculo Estrutural e Instalações Complementares do novo ACESSO EXCLUSIVO P/ A PREFEITA, GUARITAS, PORTARIA e DEPÓSITO DE MANUTENÇÃO nos Jardins do Bosque do Palácio do Bispo	74/2010	27.460,02	1.097,91
	Arquitetura			
	Fundação / Estrutura de Concreto			
	Hidráulica / Sanitária / Pluvial / Prevenção e Combate a Incêndio			
	Elétrica de Baixa Tensão / Elétrica de média tensão (subestação) / Para raios			
	Cabeamento Estruturado / Sonorização / CFTV / Detecção e alarme de incêndio			
	Fluido Mecânico			
	Orçamento Sintético / Analítico / Curva ABC / Cronograma			

Relação de OS Executadas

 7 de 97

Este documento encontra-se registrado no Conselho Regional de Engenharia e Agronomia do Ceará, vinculado à Certidão nº 157919/2018, emitida em 11/02/2020




Certidão nº 157919/2018  
01/04/2020, 14:47  
Chave de Impressão: Zzcy

O documento neste ato registrado foi emitido em 11/02/2020 e contém 25 folhas

390







Contrato 012/2010: Elaboração de projetos executivos de obras civis, compreendendo os projetos de arquitetura, de urbanização, projetos complementares de engenharia, incluindo o desenvolvimento de estudos preliminares de projetos de arquitetura, desenvolvimento de lay-out, e outros serviços como: concepção de maquetes, realização de levantamentos topográficos, levantamentos de campo, sondagens de terrenos, testes de absorção, desenhos, elaboração do estudo de impacto ambiental e respectivo relatório de impacto ambiental e/ou IEMA, relatório de impacto no sistema de trânsito - RIST, especificações e planilhas orçamentárias para obras, incluindo ainda outros serviços devidamente especificados nos anexos dessa edital visando desenvolver atividades relacionadas aos programas e projetos de políticas urbanas e de infraestrutura para o SEINF.

ITEM	RESUMO DA OS	OS	VALOR (R\$)	ÁREA (m²)
	Memorial Descritivo / Especificação Técnica			
75	TOPOGRAFIA da área da QUADRA DA PRAÇA DOM BOSCO, no JOÃO XXIII	75/2010	1.847,00	3.654,00
	Topografia Georreferenciada			
76	TOPOGRAFIA da Rua LUIZA GUIMARÃES no Bairro CURIÓ	76/2010	1.190,00	2.380,00
	Topografia Georreferenciada			
77	Projeto Executivo de Arquitetura e Instalações Complementares do ESPAÇO DE ACOPLHIMENTO NOTURNO DA SEMAS	77/2010	13.569,42	578,90
	Arquitetura Hidráulica / Sanitária / Pluvial / Prevenção e Combate a Incêndio Elétrica de Baixa Tensão / Elétrica de média tensão (subestação) / Para-raios Cabeamento Estruturado / CFTV / Detecção e alarme de incêndio Orçamento Sintético / Analítico / Curva ABC / Cronograma Memorial Descritivo / Especificação Técnica			
78	Projeto Executivo de Arquitetura e Complementares do Engenharia para a Reforma da QUADRA POLIESPORTIVA do Bairro CURIÓ	78/2010	44.561,00	4.615,00
	Arquitetura / Paisagismo / Urbanismo Elétrica de Baixa Tensão / Elétrica de média tensão (subestação) / Para-raios Orçamento Sintético / Analítico / Curva ABC / Cronograma Memorial Descritivo / Especificação Técnica			
79	TOPOGRAFIA de toda a LAGOA DO OPAIA para Futuro Projeto de Urbanização desta Lagoa	79/2010	52.920,40	230.852,00
	Topografia Georreferenciada			
80	Projeto Executivo de Urbanização e Paisagismo da LAGOA DO OPAIA	80/2010	76.036,24	118.954,00
	Arquitetura / Paisagismo / Urbanismo Orçamento Sintético / Analítico / Curva ABC / Cronograma Memorial Descritivo / Especificação Técnica			
81	Projeto de Irrigação da Jardinagem da PRAIA DE IRACEMA	81/2010	13.252,00	7.500,00
	Hidráulica / Sanitária / Pluvial Orçamento Sintético / Analítico / Curva ABC / Cronograma Memorial Descritivo / Especificação Técnica			
82	Projetos de ARQUITETURA com Layout atualizado da Praça de Atendimento da SER I	82/2011	9.094,96	505,27
	Arquitetura			
83	Projetos de ARQUITETURA com Layout atualizado da Praça de Atendimento da SER II	83/2011	8.702,10	483,45
	Arquitetura			

Relação de OS Executadas

18 de 97


Este documento encontra-se registrado no Conselho Regional de Engenharia e Agronomia do Ceará, vincula à Certidão nº 157919/2018, emitida em 11/02/2020



Certidão nº 157919/2018  
01/04/2020, 14:47  
Chave de Impressão: 157919/2020 e contém 25 folhas

O documento neste ato registrado foi emitido em 01/04/2020 e contém 25 folhas






Contrato 012/2010: Elaboração de projetos executivos de obras civis, compreendendo os projetos de arquitetura, de urbanização, projetos complementares de engenharia, incluindo o desenvolvimento de estudos preliminares de projetos de arquitetura, desenvolvimento do lay-out, e outros serviços como: confecção de maquetes, realização de levantamentos topográficos, levantamentos de campo, sondagens de terrenos, testes de absorção, desenhos, elaboração do estudo de impacto ambiental e respectivo relatório de impacto ambiental e/ou rima, relatório de impacto no sistema de trabalho - RIST, especificações e planilhas orçamentárias para obras, incluindo ainda outros serviços devidamente especificadas nos anexos desse edital visando desenvolver atividades relacionadas aos programas e projetos de políticas urbanas e de infraestrutura para a SEINF.

ITEM	RESUMO DA OS	OS	VALOR (R\$)	ÁREA (m²)
84	Projetos de ARQUITETURA com Layout atualizado da Praça de Atendimento da SER III Arquitetura	84/2011	8.774,10	487,45
85	Projetos de ARQUITETURA com Layout atualizado da Praça de Atendimento da SER IV Arquitetura	85/2011	8.463,60	470,20
86	Projetos de ARQUITETURA com Layout atualizado da Praça de Atendimento da SER V Arquitetura	86/2011	8.463,60	470,70
87	Projetos de ARQUITETURA com Layout atualizado da Praça de Atendimento da SER VI Arquitetura	87/2011	8.702,10	483,45
88	Projetos Executivos de Arquitetura e Luminotécnico da Instalação do URDIMENTO DO CINE-TEATRO DO CUCA V Arquitetura Elétrica de Baixa Tensão / Elétrica de média tensão (subestação) / Para raios Sonorização Orçamento Sintético / Analítico / Curva ABC / Cronograma Memorial Descritivo / Especificação Técnica	88/2011	13.988,97	663,00
89	Estudos Ambientais: EIA / RIMA (01 Un), EAS - Estudo Ambiental Simplificado (01 Un), RAS - Relatório Ambiental Simplificado (01Un) e PCA - Plano de Controle Ambiental (01Un) Vila do Mar EIA / RIMA	89/2011	76.000,00	20.910,00
90	Estudos Ambientais: EIA / RIMA (01 Un), EAS - Estudo Ambiental Simplificado (01 Un), PCA - Plano de Controle Ambiental (01Un) e PBA - Plano Básico Ambiental (01 Un) da ALDEIA DA PRAIA EIA / RIMA	90/2011	140.000,00	413.926,53
91	Estudos Ambientais: EIA / RIMA (01 Un), EAS - Estudo Ambiental Simplificado (01 Un), RAS - Relatório Ambiental Simplificado (01Un) e PBA - Plano Básico Ambiental (01 Un) da BEIRA MAR EIA / RIMA	91/2011	118.000,00	117.886,00
93	Levantamento TOPOGRAFICO da área da PRAÇA DO PAC, no SER VI, Bairro Ancuri Topografia Georreferenciada	93/2011	6.593,90	17.813,00
94	Levantamento TOPOGRAFICO da área da PRAÇA DO PAC, no SER V, Bairro Granja Ushoa Topografia Georreferenciada	94/2011	4.310,00	10.200,00

Relação de OS Executadas

8 de 87

Este documento encontra-se registrado no Conselho Regional de Engenharia e Agronomia do Ceará, vinculado à Certidão nº 157919/2018, emitida em 11/02/2020



Certidão nº 157919/2018  
01/04/2020, 14:47

Chave de Impressão: Zzzy

O documento neste ato registrado foi emitido em 11/02/2020 e contém 25 folhas



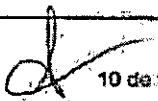
Comissão de Licitação  
1915  
F15



Contrato 012/2010: Elaboração de projetos executivos de obras civis, compreendendo os projetos de arquitetura, de urbanização, projetos complementares de engenharia, incluindo o desenvolvimento de estudos preliminares de projetos de arquitetura, desenvolvimento de lay-out, e outros serviços como: confecção de maquetas, realização de levantamentos topográficos, levantamentos de campo, sondagem de terrenos, testes de subsolo, desenhos, elaboração do estudo de impacto ambiental e respectivo relatório de impacto ambiental eia/rima, relatório de impacto no sistema de trânsito - RUST, especificações e planilhas orçamentárias para obras, incluindo ainda outros serviços devidamente especificados nos anexos desse edital visando desenvolver atividades relacionadas aos programas e projetos de políticas urbanas e de infraestrutura para o SEINF.

ITEM	RESUMO DA OS	OS	VALOR (R\$)	ÁREA (m²)
95	Projeto Executivo de Climatização para Adequação ao Bloco de Serviços 01 do Hospital da Mulher Climatização	95/2011	9.052,00	6.200,00
96	Projeto Executivo de Arquitetura, Urbanismo e Paisagismo e Projetos de Instalações Complementares da PRAÇA DOM BOSCO Arquitetura / Paisagismo / Urbanismo Elétrica de Baixa Tensão / Elétrica de média tensão (subestação) / Para raios Orçamento Sintético / Analítico / Curva ABC / Cronograma Memorial Descritivo / Especificação Técnica	96/2011	37.377,20	3.694,00
97	Estudos Ambientais: PCA - Plano de Controle Ambiental (01Un) para o Licenciamento da Retirada da Areia da Praia do SERVILUZ e RAS - Relatório Ambiental Simplificado (02Un) da Jazida do Empréstimo para Recuperação da Faixa da Praia do Litoral EIA / RIMA	97/2011	28.000,00	413.926,53
99	Projetos de Cálculo Estrutural e Orçamento do Totem MARCOS DA CIDADE, da CE-060 Sondagem Fundação / Estrutura de Concreto Orçamento Sintético / Analítico / Curva ABC / Cronograma Memorial Descritivo / Especificação Técnica	99/2011	7.008,40	1.220,00
100	Projetos de Cálculo Estrutural e Orçamento do Totem MARCOS DA CIDADE, da Messejana Sondagem Fundação / Estrutura de Concreto Orçamento Sintético / Analítico / Curva ABC / Cronograma Memorial Descritivo / Especificação Técnica	100/2011	7.008,40	1.220,00
101	Levantamento TOPOGRAFICO e Levantamento CADASTRAL do POÇO DA DRAGA Topografia Georeferenciado	101/2011	23.994,88	36.305,00
102	Levantamento TOPOGRAFICO e Levantamento CADASTRAL SANTA TEREZINHA Topografia Georeferenciada	102/2011	42.005,70	76.085,00
103	Projeto Executivo de Paisagismo e de Instalações Complementares do POÇO DA DRAGA Paisagismo / Urbanismo Prevenção e Combate a Incêndio Sondagem	103/2011	24.143,75	13.550,00

Relação de OS Executadas

 10 de 97

Este documento encontra-se registrado no Conselho Regional de Engenharia e Agronomia do Ceará, vincula o Certidão nº 157919/2018, emitida em 11/02/2020



Certidão nº 157919/2018  
01/04/2020, 14:47

Chave de Impressão: 157919/2018

O documento neste ato registrado foi emitido em 11/02/2020 e contém 25 folhas




393





Prefeitura de  
**Fortaleza**



Contrato 012/2010: Elaboração de projetos executivos de obras civis, compreendendo os projetos de arquitetura, de urbanização, projetos complementares de engenharia, incluindo o desenvolvimento de estudos preliminares de projetos de arquitetura, de envolvimento do lay-out, e outros serviços como: confecção de maquetes, realização de levantamentos topográficos, levantamentos de campo, sondagens de terrenos, testes de absorção, desenhos, elaboração do estudo de impacto ambiental e respectivo relatório de impacto ambiental eia/rima, relatório de impacto no sistema de trânsito - RISI, especificações e planilhas orçamentárias para obras, incluindo ainda outros serviços devidamente especificados nos anexos desse edital visando desenvolver atividades relacionadas aos programas e projetos de políticas urbanas e de infraestrutura para o SEINF.

ITEM	RESUMO DA OS	OS	VALOR (R\$)	ÁREA (m <sup>2</sup> )
	Fluido Mecânico			
	Orçamento Sintético / Analítico / Curva ABC / Cronograma			
	Memorial Descritivo / Especificação Técnica			
105	LEVANTAMENTO TOPOGRÁFICO da Praça: RIACHO MACEIO - no Bairro VARIOTA	105/2011	21.555,75	75.229,00
	Topografia Georeferenciada			
106	LEVANTAMENTO TOPOGRÁFICO da Praça: ÁRBITRO IRAN DO VALE - no Bairro LUCIANO CAVALCANTE	106/2011	1.045,00	2.090,00
	Topografia Georeferenciada			
107	LEVANTAMENTO TOPOGRÁFICO da Praça: FOTÓGRAFO JOSÉ DE CASTRO - no Bairro LUCIANO CAVALCANTE	107/2011	952,00	1.904,00
	Topografia Georeferenciada			
108	LEVANTAMENTO TOPOGRÁFICO da Praça: JOSÉ LIMA SILVA - no Bairro LUCIANO CAVALCANTE	108/2011	954,00	1.908,00
	Topografia Georeferenciada			
109	LEVANTAMENTO TOPOGRÁFICO da Praça: MATIAS BECK - NAUTICO - no Bairro MEIRELES	109/2011	3.408,25	7.595,00
	Topografia Georeferenciada			
110	LEVANTAMENTO TOPOGRÁFICO do Terreno da CEL. HONÓRIO VIEIRA - no Bairro LUCIANO CAVALCANTE	110/2011	4.310,00	10.200,00
	Topografia Georeferenciada			
111	Levantamento TOPOGRÁFICO e CADASTRAL do Conjunto Habitacional SÃO CRISTOVÃO, do HABITAFOR	111/2011	51.050,00	100.000,00
	Topografia Georeferenciada			
112	Projetos de ARQUITETURA com URBANISMO e PAISAGISMO para a FAIXA DE PRAIA DA PRAIA DE IRACEMA	112/2011	40.900,00	7.500,00
	Arquitetura			
115	Projetos Executivos de Cálculo Estrutural em Estrutura Metálica para Instalação do URDIMENTO DO CINE-TEATRO DO CUCA V	115/2011	2.289,00	663,00
	Fundação / Estrutura de Concreto			
116	Relatório de EIA / RIMA (01 Un), Complementares para o Complexo Viário da Transposição da Av. Antônio Sales com Av. Engenheiro Santana Junior	116/2011	60.000,00	45.000,00
	EIA / RIMA			

Relação de OS Executadas

11 de 87

Este documento encontra-se registrado no Conselho Regional de Engenharia e Agronomia do Ceará, vinculado à Certidão nº 157919/2018, emitida em 11/02/2020




Certidão nº 157919/2018  
01/04/2020, 14:47

Chave de Impressão: Zzzy

O documento neste ato registrado foi emitido em 11/02/2020 e contém 25 folhas





**Contrato 012/2010: Elaboração de projetos executivos de obras civis, compreendendo os projetos de arquitetura, de urbanização, projetos complementares de engenharia, incluindo o desenvolvimento de estudos preliminares de projetos de arquitetura, desenvolvimento de lay-out, e outros serviços como: concepção de maquetes, realização de levantamentos topográficos, levantamentos de campo, sondagens de terrenos, testes de absorção, desenhos, elaboração do estudo de impacto ambiental e respectivo relatório de impacto ambiental e/ou rima, relatório de impacto no sistema de trânsito - RIST, especificações e planilhas orçamentárias para obras, incluindo ainda outros serviços devidamente especificados nos anexos desse edital visando desenvolver atividades relacionadas aos programas e projetos de políticas urbanas e de infraestrutura para o SEINF.**

ITEM	RESUMO DAS OS	OS	VALOR (R\$)	ÁREA (m <sup>2</sup> )
117	Plano de Controle Ambiental (01 Un) do Complexo Viário da Transposição da Av. Antônio Sales com Av. Engenheiro Santana Junior	117/2011	22.000,00	45.000,00
	PCA			
118	LEVANTAMENTO TOPOGRÁFICO da Praça: AREIA BRANCA - no Bairro VICENTE PIZON	118/2011	1.150,00	2.300,00
	Topografia Georeferenciada			
119	SONDAGEM do Conjunto Habitacional POÇO DA DRAGA	119/2011	21.600,00	-
	Sondagem			
120	SONDAGEM do solo do Projeto ALDEIA DA PRAIA, atendendo o ofício CI No. 27/2011-UGC	120/2011	4.800,00	-
	Sondagem			
121	LEVANTAMENTO TOPOGRÁFICO do PROJETO ALDEIA DA PRAIA - ofício CI No. 27/2011-UGC	121/2011	33.950,00	136.000,00
	Topografia Georeferenciada			
122	SONDAGEM do Projeto LAGOA DO URUBU - ofício No. 13082/2011-HABITAFOR	122/2011	16.000,00	-
	Sondagem			
124	Projetos de Arquitetura, Urbanismo e Complementares de Engenharia do PARQUE DA CIDADE - CORREDOR COMERCIAL DO CENTRO	124/2011	40.792,00	2.680,00
	Arquitetura / Paisagismo / Urbanismo			
	Fundação / Estrutura de Concreto			
	Hidráulica / Sanitária / Pluvial			
	Elétrica de Baixa Tensão / Elétrica de média tensão (subestação) / Para raios			
	Orçamento Sintético / Analítico / Curva ABC / Cronograma			
	Memorial Descritivo / Especificação Técnica			
125	LEVANTAMENTO TOPOGRÁFICO do PARQUE PARREÃO I - ofício No. 190/2011/GS/SER IV	125/2011	12.500,00	39.000,00
	Topografia Georeferenciada			
126	Projetos de Arquitetura, Urbanismo, Paisagismo, Instalações Elétricas e Topografia da QUADRA POLIESPORTIVA DO BAIRRO ELLERY	126/2011	34.787,02	3.159,40
	Arquitetura / Paisagismo / Urbanismo			
	Topografia Georeferenciada			
	Elétrica de Baixa Tensão / Elétrica de média tensão (subestação) / Para raios			
	Orçamento Sintético / Analítico / Curva ABC / Cronograma			
	Memorial Descritivo / Especificação Técnica			

Relação de OS Executadas

*[Assinatura]* 12 de 97

Este documento encontra-se registrado no Conselho Regional de Engenharia e Agronomia do Ceará, vinculado ao Certidão nº 157919/2018, emitida em 11/02/2020



Certidão nº 157919/2018  
01/04/2020, 14:47  
Chave de Impressão: 2

O documento neste ato registrado foi emitido em 11/04/2020 e contém 25 folhas

*[Assinatura]*





Contrato 012/2010: Elaboração de projetos executivos de obras civis, compreendendo os projetos de arquitetura, de urbanização, projetos complementares de engenharia, incluindo o desenvolvimento de estudos preliminares de projetos de arquitetura, desenvolvimento de lay-out, e outros serviços como: concepção de maquetes, realização de levantamentos topográficos, levantamentos de campo, sondagens de terrenos, testes de absorção, desenhos, e elaboração do estudo de impacto ambiental e respectivo relatório de impacto ambiental e/ou rima, relatório de impacto no sistema de trânsito - RIST, especificações e planilhas orçamentárias para obras, incluindo ainda outros serviços devidamente especificados nos anexos desse edital visando desenvolver atividades relacionadas aos programas e projetos de políticas urbanas e de infraestrutura para a SCINF.

ITEM	RESUMO DA OS	OS	VALOR (R\$)	ÁREA (m²)
127	Projetos de Arquitetura e Instalações Elétricas do GINÁSIO DA PARANGABA	127/2011	68.521,50	11.050,00
	Arquitetura:			
	Elétrica de Baixa Tensão / Elétrica de média tensão (subestação) / Para raios			
	Orçamento Sintético / Analítico / Curva ABC / Cronograma			
	Memorial Descritivo / Especificação Técnica			
129	SONDAGEM dos ECOPONTOS e CENTRO DE TRIAGEM da SER V - Ofício No. 622/2011 - SER V	129/2011	18.400,00	
	Sondagem			
130	SONDAGEM do Projeto São Cristóvão/Campo Estrela - CARTIER - Ofício No. 46772/2011 - HABITAFOR	130/2011	3.800,00	
	Sondagem			
131	Projetos e Aprovação na Coelce da SUBESTAÇÃO DO CUCA V - CI No. 012/2011 - PROJ CUCA / GP. e ao Ofício No. 159/2011 - COOPERII	131/2011	5.064,00	2.450,00
	Elétrica de Baixa Tensão / Elétrica de média tensão (subestação) / Para raios			
132	Levantamento TOPOGRÁFICO do LARGO DOS TREMEMBÉS - Ofício No. 192/2011 - COOPERII	132/2011	1.511,00	3.022,00
	Topografia Georeferenciada			
	Levantamento TOPOGRÁFICO para subsidiar a Elaboração dos Projetos Executivos do CENTRO DE CIDADANIA LUCIO ALCANTARA - SER V - Ofício No. 3569/2010 - SER V			
133	Executivos do CENTRO DE CIDADANIA LUCIO ALCANTARA - SER V - Ofício No. 3569/2010 - SER V	133/2011	6.596,00	17.820,00
	Topografia Georeferenciada			
134	Projetos Executivos de Instalações Complementares Especiais do PV, para Aprovação dos Órgãos Competentes	134/2011	18.311,21	37.772,20
	Hidráulica / Sanitária / Pluvial / Prevenção e Combate a Incêndio			
	Sonorização			
	Projetos Executivos de Arquitetura, Paisagismo, Urbanização, Sinalização e de Instalações Complementares Especiais, incluindo um RIST do VIADUTO das vias Eng. Santana Jr. com Av. Antônio Tomás			
135	Instalações Complementares Especiais, incluindo um RIST do VIADUTO das vias Eng. Santana Jr. com Av. Antônio Tomás	135/2011	174.450,80	8.640,00
	Arquitetura / Paisagismo / Urbanismo / Comunicação Visual			
	Elétrica de Baixa Tensão / Elétrica de média tensão (subestação) / Para raios			
	R.I.S.T			
	Orçamento Sintético / Analítico / Curva ABC / Cronograma			
	Memorial Descritivo / Especificação Técnica			
	Desenvolvimento de Projetos			
136	Projeto Executivo de Arquitetura e Projetos Complementares de Engenharia de uma QUADRA COBERTA da PRAÇA DOM BOSCO	136/2011	15.530,80	570,00

Relação de OS Executadas

13 de 97

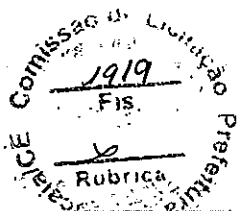
Este documento encontra-se registrado no Conselho Regional de Engenharia e Agronomia do Ceará, vinculado à Certidão nº 157919/2018, emitida em 11/02/2020



Certidão nº 157919/2018  
01/04/2020, 14:47  
Chave de impressão: Zzzy

O documento neste ato registrado foi emitido em 11/02/2020 e contém 25 folhas






Contrato 012/2010: Elaboração de projetos executivos de obras civis, compreendendo os projetos de arquitetura, de urbanização, projetos complementares de engenharia, incluindo o desenvolvimento de estudos preliminares de projetos de arquitetura, desenvolvimento de lay-out, e outros serviços como: concepção de maquetes, realização de levantamentos topográficos, levantamentos de campo, sondagens de terrenos, testes de absorção, desenhos, elaboração do estudo de Impacto ambiental e respectivo relatório de impacto ambiental e/ou rima, relatório de impacto no sistema de trânsito - RIST, especificações e planilhas orçamentárias para obras, incluindo ainda outros serviços devidamente especificados nos anexos deste edital visando desenvolver atividades relacionadas aos programas e projetos de políticas urbanas e de infraestrutura para a SEMINF.

ITEM	RESUMO DA OS	OS	VALOR (R\$)	ÁREA (m <sup>2</sup> )
	Arquitetura			
	Sondagem			
	Fundação / Estrutura de Concreto			
	Elétrica de Baixa Tensão / Elétrica de média tensão (subestação) / Para raios			
	Orçamento Sintético / Analítico / Curva ABC / Cronograma			
	Memorial Descritivo / Especificação Técnica			
137	Projeto Executivo de Arquitetura e Complementares de Engenharia de uma QUADRA COBERTA da QUADRA POLIESPORTIVA MANUEL DIAS MACEDO	137/2011	15.530,80	570,00
	Arquitetura			
	Sondagem			
	Fundação / Estrutura de Concreto			
	Elétrica de Baixa Tensão / Elétrica de média tensão (subestação) / Para raios			
	Orçamento Sintético / Analítico / Curva ABC / Cronograma			
	Memorial Descritivo / Especificação Técnica			
138	Projeto de Arquitetura e Instalações Complementares para reforma, reestruturação e modernização do GINÁSIO AÉCIO DE BORBA.	138/2011	58.921,36	4.304,00
	Arquitetura			
	Hidráulica / Sanitária / Pluvial / Prevenção e Combate a Incêndio			
	Elétrica de Baixa Tensão / Elétrica de média tensão (subestação) / Para raios			
	Cabeamento Estruturado / CFTV / Detecção e alarme de incêndio			
	Orçamento Sintético / Analítico / Curva ABC / Cronograma			
	Memorial Descritivo / Especificação Técnica			
139	SONDAGEM DO SOLO do PROJETO ALDEIA DA PRAIA.	139/2011	7.200,00	
	Sondagem			
140	Projetos Executivos de Urbanização, Paisagismo e Orçamento do PARQUE PARREÃO I.	140/2011	31.262,00	39.000,00
	Paisagismo / Urbanismo			
	Orçamento Sintético / Analítico / Curva ABC / Cronograma			
	Memorial Descritivo / Especificação Técnica			
141	Projetos Executivos de Cálculo Estrutural e Combate a Incêndio das ECOPONTOS:	141/2011	1.324,86	213,00
	Fundação / Estrutura de Concreto			
	Hidráulica / Sanitária / Pluvial			
	Orçamento Sintético / Analítico / Curva ABC / Cronograma			
	Memorial Descritivo / Especificação Técnica			

Relação de OS Executadas

*[Assinatura]* 14 de 97

Este documento encontra-se registrado no Conselho Regional de Engenharia e Agronomia do Ceará, vincula. Certidão nº 157919/2018, emitida em 11/02/2020



Certidão nº 157919/2018  
01/04/2020, 14:44

Chave de Impressão:

O documento neste ato registrado foi emitido em 11/02/2020 e contém 25 folhas



347




Contrato 012/2010: Elaboração de projetos executivos de obras civis, compreendendo os projetos de arquitetura, de urbanização, projetos complementares de engenharia, incluindo o desenvolvimento de estudos preliminares de projetos de arquitetura, desenvolvimento de lay-out, e outros serviços como: concepção de maquetes, realização de levantamentos topográficos, levantamentos de campo, sondagens de terrenos, testes de absorção, desenhos, elaboração do estudo de impacto ambiental e respectivo relatório de impacto ambiental e/ou/relatório de impacto no sistema de trânsito - RIST, especificações e planilhas orçamentárias para obras, incluindo ainda outros serviços devidamente especificados nos anexos desse edital visando desenvolver atividades relacionadas aos programas e projetos de políticas urbanas e de infraestrutura para a SEINF.

ITEM	RESUMO DA OS	OS	VALOR (R\$)	ÁREA (m²)
142	TOPOGRAFIA do TERRENO DA SER VI (matrículas 29516 e 29636) para subsidiar os Projetos Executivos de Implantação de Escolas do SME, Município de FORTALEZA-CE Topografia Georeferenciada.	142/2011	9.500,00	27.500,00
145	SONDAGEM DO SOLO do PROJETO AÇUDE JOÃO LOPES. Sondagem.	145/2011	1.600,00	
146	TOPOGRAFIA do HOSPITAL DISTRITAL GONZAGA MOTA DA BARRA DO CEARÁ para os Projetos de Drenagem e Urbanização. Topografia Georeferenciada.	146/2011	4.201,00	9.860,00
147	TOPOGRAFIA do HOSPITAL NOSSA SENHORA DA CONCEIÇÃO para os Projetos de Drenagem. Topografia Georeferenciada.	147/2011	6.358,40	17.028,00
148	Projeto de Arquitetura e Complementares do PROJETO ABRINDO ESPAÇOS no Bairro Conjunto Ceará. Arquitetura / Paisagismo / Urbanismo Orçamento Sintético / Analítico / Curva ABC / Cronograma Memorial Descritivo / Especificação Técnica	148/2011	33.791,53	3.853,00
149	Projeto Executivos da Arquitetura do PROJETO ABRINDO ESPAÇOS no Bairro Bonfina Arquitetura Orçamento Sintético / Analítico / Curva ABC / Cronograma Memorial Descritivo / Especificação Técnica	149/2011	8.305,00	850,00
150	Projeto Executivos da Arquitetura do PROJETO ABRINDO ESPAÇOS no José do Alencar Arquitetura / Paisagismo / Urbanismo / Comunicação Visual Fundação / Estrutura de Concreto Hidráulico / Sanitária / Pluvial Elétrica de Baixa Tensão / Elétrica de média tensão (subestação) / Para raios Orçamento Sintético / Analítico / Curva ABC / Cronograma Memorial Descritivo / Especificação Técnica	150/2011	42.484,00	3.400,00
151	Projeto Executivos do Urbanismo da área compreendendo o PARQUE DO COCO Paisagismo / Urbanismo	151/2011	269.402,10	573.693,00
152	Topografia do atendimento ao PROJETO ABRINDO ESPAÇOS no Bairro José do Alencar. Topografia Georeferenciada.	152/2011	3.200,00	7.000,00

Relação de OS Executadas

15 de 87


Este documento encontra-se registrado no Conselho Regional de Engenharia e Agronomia do Ceará, vinculado à Certidão nº 157919/2018, emitida em 11/02/2020



Certidão nº 157919/2018  
 01/04/2020, 14:47  
 Chave de Impressão: Zzcy

O documento neste ato registrado foi emitido em 11/02/2020 e contém 25 folhas





Contrato 012/2018: Elaboração de projetos executivos de obras civis, compreendendo os projetos de arquitetura, de urbanização, projetos complementares de engenharia, incluindo o desenvolvimento de estudos preliminares de projetos de arquitetura, desenvolvimento de lay-out, e outros serviços como: confecção de maquetes, realização de levantamentos topográficos, levantamentos de campo, sondagens do terreno, testes de absorção, desenhos, elaboração do estudo de impacto ambiental e respectivo relatório de impacto ambiental e/ou rima, relatório de impacto no sistema de trânsito - RIST, especificações e planilhas orientadoras para obras, incluindo ainda outros serviços devidamente especificados nos anexos desse edital visando desenvolver atividades relacionadas aos programas e projetos de políticas urbanas e de infraestrutura para a SEMIP.

ITEM	RESUMO DA OS	OS	VALOR (R\$)	ÁREA (m²)
153	Topografia do atendimento ao PROJETO ABRINDO ESPAÇOS no Bairro Conjunto Ceará. Topografia Georeferenciada	153/2011	3.200,00	7.000,00
154	Topografia do atendimento ao PROJETO ABRINDO ESPAÇOS no Bairro Benfica. Topografia Georeferenciada	154/2011	1.130,00	2.260,00
156	Projetos Executivos de Arquitetura do Projeto CAMINHOS DE IRACEMA da P.I. Arquitetura	156/2011	27.581,89	1.587,00
157	Projetos LEGAIS de Arquitetura e de Layout para Aprovação na SEMAN do novo prédio da TV EDUCATIVA. Arquitetura	157/2011	14.022,12	14.022,12
158	SONDAGEM do TERRENO DA SER VI (Rua São Leopoldo c/ Rua Babilônia - Bairro Ancuril). Sondagem	158/2011	1.600,00	-
160	SONDAGEM do TERRENO DO CUCA VI. Sondagem	160/2011	20.000,00	-
161	TOPOGRÁFICO da LAGOA DO URUBU, Bairro Floresta. Topografia Georeferenciada	161/2011	48.158,80	207.044,00
162	SONDAGEM do solo do MORRO DO MIRANTE. Sondagem	162/2011	6.400,00	-
163	Projetos de Sonorização, Luminotécnica e Acústica do Bloco do AUDITÓRIO do HOSPITAL DA MULHER. Arquitetura Elétrica de Baixa Tensão / Elétrica de média tensão (subestação) / Para raios Sonorização Orçamento Sintético / Analítico / Curva ABC / Cronograma Memorial Descritivo / Especificação Técnica	163/2011	23.220,00	1.200,00
165	Projetos Executivos de CALCULO ESTRUTURAL E FUNDACOES da QUADRA ESPORTIVA COBERTA do Bairro Santa Fé - SER VI. Fundação / Estrutura de Concreto Orçamento Sintético / Analítico / Curva ABC / Cronograma Memorial Descritivo / Especificação Técnica	165/2011	3.318,00	700,00
166	Projetos Executivos de CALCULO ESTRUTURAL E FUNDACOES de um HELIPONTO, a ser construído no HOSPITAL DA MULHER. Fundação / Estrutura de Concreto Orçamento Sintético / Analítico / Curva ABC / Cronograma Memorial Descritivo / Especificação Técnica	166/2011	5.328,00	1.200,00

Relação de OS Executadas

18 de 97

Este documento encontra-se registrado no Conselho Regional de Engenharia e Agronomia do Ceará, vincula Certidão nº 157919/2018, emitida em 11/02/2020




Certidão nº 157919/2018  
01/04/2020, 14:47

Chave de Impressão:

O documento neste ato registrado foi emitido em 11/02/2020 e contém 25 folhas







Contrato 012/2010: Elaboração de projetos executivos de obras civis, compreendendo os projetos de arquitetura, de urbanização, projetos complementares de engenharia, incluindo o desenvolvimento de estudos preliminares de projetos de arquitetura, desenvolvimento de lay-out, e outros serviços como: confecção de maquetes, realização de levantamentos topográficos, levantamentos de campo, sondagens de terrenos, testes de absorção, desenhos, elaboração do estudo de impacto ambiental e respectivo relatório de impacto ambiental e/ou r/mo, relatório de impacto no sistema de trânsito - RISV, especificações e planilhas orçamentárias para obras, incluindo ainda outros serviços devidamente especificados nos anexos deste edital visando desenvolver atividades relacionadas aos programas e projetos de políticas urbanas e de infraestrutura para o SEINF.

ITEM	RESUMO DA OS	OS	VALOR (R\$)	ÁREA (m²)
	Fundação / Estrutura de Concreto			
	Orçamento Sintético / Analítico / Curva ABC / Cronograma			
	Memorial Descritivo / Especificação Técnica			
167	LAUDO TÉCNICO dos Projetos Executivos do CALCULO ESTRUTURAL E FUNDACOES do edifício residencial CHICO ALVES, sito a rua Comandador Lutz Ribeiro, 136.	167/2011	4.950,00	1.550,00
	Fundação / Estrutura de Concreto			
168	LAUDO TÉCNICO dos Projetos Executivos de CALCULO ESTRUTURAL E FUNDACOES do ARQUIVO CENTRAL, sito a rua Filomena Gomes, 660	168/2011	2.460,00	720,00
	Estrutura de Concreto			
169	Projetos Arquitetura, Paisagismo, Urbanismo, Cálculo Estrutural de Concreto pré-fabricado e montado in loco, instalações de águas pluviais e Elétricas do PIER / MIRANTE e ATRACADOURO, na Praia do Iracema	169/2011	94.595,05	1.363,00
	Arquitetura / Paisagismo / Urbanismo / Comunicação Visual			
	Topografia Georreferenciada			
	Fundação / Estrutura de Concreto			
	Hidráulica / Sanitária / Pluvial			
	Elétrica de Baixa Tensão / Elétrica de média tensão (subestação) / Para raios			
	Orçamento Sintético / Analítico / Curva ABC / Cronograma			
	Memorial Descritivo / Especificação Técnica			
170	Estudo Ambiental Simplificado - EAS e um Plano de Gerenciamento Integrado de Resíduos Sólidos Urbanos - PGRIU de ESTRUTURA DE MANEJO DE RESÍD. SÓLIDOS da estrutura de apoio aos catadores por porta da SER V	170/2011	20.000,00	10.000,00
	EAS			
173	Projetos Executivos de COMBATE A INCENDIO do HOSPITAL DA MULHER.	173/2011	12.896,00	26.000,00
	Prevenção e Combate à Incêndio			
	Fluido Mecânico			
174	Projetos de Arquitetura e Instalações Complementares da Engenharia, levantamento técnico e Orçamento do CONSULTÓRIO ODONTOLÓGICO da Usina de Asfalto	174/2011	5.287,00	100,00
	Arquitetura			
	Hidráulica / Sanitária / Pluvial			
	Elétrica de Baixa Tensão / Elétrica de média tensão (subestação) / Para raios			
	Cabeamento Estruturado / Sonorização / CFTV / Detecção e alarme de Incêndio			
	Mecânica de Utilidade / Fluido Mecânico			
	Orçamento Sintético / Analítico / Curva ABC / Cronograma			
	Memorial Descritivo / Especificação Técnica			

Relação de OS Executadas

*[Assinatura]*  
17 de 97

Este documento encontra-se registrado no Conselho Regional de Engenharia e Agronomia do Ceará, vinculado à Certidão nº 157919/2018, emitida em 11/02/2020



Certidão nº 157919/2018


01/04/2020, 14:47

Chave de Impressão: Zzcy

O documento neste ato registrado foi emitido em 11/02/2020 e contém 25 folhas

400





**Contrato 012/2010: Elaboração de projetos executivos de obras civis, compreendendo os projetos de arquitetura, de urbanização, projetos complementares de engenharia, incluindo o desenvolvimento de estudos preliminares de projetos de arquitetura, desenvolvimento de lay-out, e outros serviços como: confecção de maquetes, realização de levantamentos topográficos, levantamentos de campo, sondagens de terrenos, testes de absorção, desenhos, elaboração do estudo de impacto ambiental e respectivo relatório de impacto ambiental e/ou rima, relatório de impacto no sistema de trânsito - RIST, especificações e planilhas orçamentárias para obras, incluindo ainda outros serviços devidamente especificados nos anexos desse edital visando desenvolver atividades relacionadas aos programas e projetos de políticas urbanas e de infraestrutura para a SEINF.**

ITEM	RESUMO DA OS	OS	VALOR (R\$)	ÁREA (m²)
<b>Desenvolvimento de Projetos</b>				
176	<b>SONDAGEM do Solo da LAGOA DO URUBU</b>	176/2011	2.400,00	-
Sondagem				
177	<b>TOPOGRAFIA para futuros Projetos de Urbanização da RUA 06 VIA PAISAGISTICA</b>	177/2011	4.853,60	12.012,00
Topografia Georeferenciada				
178	<b>TOPOGRAFIA para futuros Projetos de Urbanização do CANAL RIACHO II DOCE, na Barra do Ceará, SER I, Emenda Aditiva No. 044/2010, Projeto de Lei 0434/2010 - Câmara Municipal</b>	178/2011	4.737,20	11.624,00
Topografia Georeferenciada				
179	<b>Projetos Arquitetura e Complementares para Implantação de ESCOLA PADRÃO TIPO FUNDESCOLA e CENTRO DE EDUCAÇÃO INFANTIL da SER VI:</b>	179/2011	29.468,48	3.102,00
Arquitetura				
Hidráulica / Sanitária / Pluvial				
Elétrica de Baixa Tensão / Elétrica de média tensão (subestação) / Para raios				
180	<b>Projetos de Instalações Elétricas do BLOCO DE ENFERMARIAS E SERVIÇOS GERAIS 01 DO HOSPITAL DA MULHER</b>	180/2011	6.467,45	5.855,00
Elétrica de Baixa Tensão / Elétrica de média tensão (subestação) / Para raios				
181	<b>TOPOGRAFIA da LAGOA DE MESSEJANA, com delimitação de APP.</b>	181/2011	95.789,20	445.196,00
Topografia Georeferenciada				
182	<b>Projeto executivo de URBANISMO E PAISAGISMO da RUA 05 VIA PAISAGISTICA, Bairro Conjunto Veneza Tropical, SER IV.</b>	182/2011	6.045,00	931,95
Paisagismo / Urbanismo				
Orçamento Sintético / Analítico / Curva ABC / Cronograma				
Memorial Descritivo / Especificação Técnica				
183	<b>TOPOGRAFIA do ESPIGAO DA PRAIA DO TITANZINHO.</b>	183/2011	6.445,10	17.317,00
Topografia Georeferenciada				
184	<b>Projeto executivo de URBANISMO E PAISAGISMO do CANAL RIACHO II DOCE, na Barra do Ceará, SER I - Emenda Aditiva No. 044/2010, Projeto de Lei 0434/2010 - Câmara Municipal de Fortaleza</b>	184/2011	11.208,56	1.864,00
Paisagismo / Urbanismo				
Orçamento Sintético / Analítico / Curva ABC / Cronograma				
Memorial Descritivo / Especificação Técnica				
185	<b>Projetos de PAISAGISMO E URBANISMO para Reforma de PRAÇAS E CANTEIROS CENTRAIS DIVERSOS, na área de atuação da SER I</b>	185/2011	151.453,25	186.492,63

Relação de OS Executadas

18 de 97

Este documento encontra-se registrado no Conselho Regional de Engenharia e Agronomia do Ceará, vincula Certidão nº 157919/2018, emitida em 11/02/2020



Certidão nº 157919/2018  
01/04/2020, 14:47

Chave de impressão: 157919/2020 e contém 25 folhas

O documento neste ato registrado foi emitido em 11/02/2020 e contém 25 folhas



401





Contrato 012/2010: Elaboração de projetos executivos de obras civis, compreendendo os projetos de arquitetura, de urbanização, projetos complementares de engenharia, incluindo o desenvolvimento de estudos preliminares de projetos de arquitetura, desenvolvimento de lay-out, e outros serviços como: confecção de maquetes, realização de levantamentos topográficos, levantamentos de campo, sondagem de terrenos, testes de absorção, desenhos, elaboração do estudo de impacto ambiental e respectivo relatório de impacto ambiental/cia/rima, relatório de impacto no sistema de trânsito - RIST, especificações e planilhas orçamentárias para obras, incluindo ainda outros serviços devidamente especificados nos anexos desse edital visando desenvolver atividades relacionadas aos programas e projetos de políticas urbanas e de infraestrutura para a SEINF.

ITEM	RESUMO DA OS	OS	VALOR (R\$)	ÁREA (m²)
	Paisagismo			
	Urbanismo			
	Orçamento Sintético / Analítico / Curva ABC / Cronograma			
	Memorial Descritivo / Especificação Técnica			
186	Projetos de PAISAGISMO E URBANISMO para Reforma de PRAÇAS E CANTEIROS CENTRAIS DIVERSOS, na área de atuação da SER II	186/2011	151.595,45	185.898,84
	Paisagismo			
	Urbanismo			
	Orçamento Sintético / Analítico / Curva ABC / Cronograma			
	Memorial Descritivo / Especificação Técnica			
187	Projetos de PAISAGISMO E URBANISMO para Reforma de PRAÇAS E CANTEIROS CENTRAIS DIVERSOS, na área de atuação da SER III	187/2011	104.424,10	147.190,63
	Paisagismo			
	Urbanismo			
	Orçamento Sintético / Analítico / Curva ABC / Cronograma			
	Memorial Descritivo / Especificação Técnica			
188	Projetos de PAISAGISMO E URBANISMO para Reforma de PRAÇAS E CANTEIROS CENTRAIS DIVERSOS, na área de atuação da SER IV	188/2011	177.958,90	214.732,23
	Paisagismo			
	Urbanismo			
	Orçamento Sintético / Analítico / Curva ABC / Cronograma			
	Memorial Descritivo / Especificação Técnica			
189	Projetos de PAISAGISMO E URBANISMO para Reforma de PRAÇAS E CANTEIROS CENTRAIS DIVERSOS, na área de atuação da SER V	189/2011	251.715,32	308.251,08
	Paisagismo			171.698,44
	Urbanismo			136.552,64
	Orçamento Sintético / Analítico / Curva ABC / Cronograma			
	Memorial Descritivo / Especificação Técnica			
190	Projetos de PAISAGISMO E URBANISMO para Reforma de PRAÇAS E CANTEIROS CENTRAIS DIVERSOS, na área de atuação da SER VI	190/2011	174.970,33	261.231,96
	Paisagismo			
	Urbanismo			
	Orçamento Sintético / Analítico / Curva ABC / Cronograma			
	Memorial Descritivo / Especificação Técnica			
191	Projetos de PAISAGISMO E URBANISMO para Reforma de PRAÇAS E CANTEIROS CENTRAIS DIVERSOS, na área de atuação da SECRETARIA DO CENTRO	191/2011	57.428,47	58.776,95

Relação de OS Executadas

19 de 97

Este documento encontra-se registrado no Conselho Regional de Engenharia e Agronomia do Ceará, vinculado à Certidão nº 157919/2018, emitida em 11/02/2020



Certidão nº 157919/2018  
01/04/2020, 14:47  
Chave de impressão: Zzzzy  
O documento neste ato registrado foi emitido em 11/02/2020 e contém 25 folhas





Comissão de Licitação  
1925  
Fis  
PREFEITURA DE FORTALEZA

Contrato 012/2018 - Elaboração de projetos executivos de obras civis, compreendendo os projetos de arquitetura, de urbanização, projetos complementares de engenharia, incluindo o desenvolvimento de estudos preliminares de projetos de arquitetura, desenvolvimento de lay-out, e outros serviços como: concepção de maquetes, realização de levantamentos topográficos, levantamentos de campo, sondagens de terrenos, testes de absorção, desenhos, elaboração do estudo de impacto ambiental e respectivo relatório de impacto ambiental e/ou rima, relatório de impacto no sistema de trânsito - RIST, especificações e planilhas orçamentárias para obras, incluindo ainda outros serviços devidamente especificados nos anexos desse edital visando desenvolver atividades relacionadas aos programas e projetos de políticas urbanas e de infraestrutura para o CEINF.

ITEM	RESUMO DA OS	OS	VALOR (R\$)	ÁREA (m²)
	Paisagismo			
	Urbanismo			
	Orçamento Sintético / Analítico / Curva ABC / Cronograma			
	Memorial Descritivo / Especificação Técnica			
192	TOPOGRAFIA para Projetos de Urbanização da PRAÇA PADRE CICERO, no Conjunto José Walter, SER V	192/2011	4.734,20	11.614,00
	Topografia Georeferenciada			
193	TOPOGRAFIA para Projetos de Urbanização de área verde denominada PULMÃO VERDE, no Bairro Siqueira, SER V	193/2011	6.278,00	16.760,00
	Topografia Georeferenciada			
194	Projetos de Arquitetura e Layout Interno para as Dependências do HOSPITAL DA MULHER	194/2011	50.423,65	26.465,00
	Arquitetura / Paisagismo / Urbanismo / Comunicação Visual			
	Orçamento Sintético / Analítico / Curva ABC / Cronograma			
	Memorial Descritivo / Especificação Técnica			
	Desenvolvimento de Projetos			
195	TOPOGRAFIA do Terreno do BAIRRO SIQUEIRA (ESPLANADA SUMARÉ)	195/2011	2.859,45	6.027,00
	Topografia Georeferenciada			
196	TOPOGRAFIA do Terreno do BAIRRO MONDUBIM (CONJUNTO VITÓRIA)	196/2011	2.002,50	4.005,00
	Topografia Georeferenciada			
197	TOPOGRAFIA do Terreno da EMEIF REITOR ANTÔNIO MARTINS FILHO, no Bairro Granja Portuguesa	197/2011	4.589,30	11.131,00
	Topografia Georeferenciada			
198	TOPOGRAFIA do Terreno da EMEIF CÔNEGO FRANCISCO PEREIRA DA SILVA, no Bairro Paupina	198/2011	2.568,60	5.196,00
	Topografia Georeferenciada			
199	TOPOGRAFIA do Terreno da EMEIF JOÃO HILDO DE CARVALHO FURTADO, no Bairro Mondubim	199/2011	5.150,60	13.002,00
	Topografia Georeferenciada			
200	TOPOGRAFIA do Terreno da EMEIF MARIA GUEDES MARTINS, no Bairro Confidézinho	200/2011	1.668,00	3.336,00
	Topografia Georeferenciada			
201	Projetos executivos de Cálculo Estrutural e RIST, para o complexo de VIADUTOS da Avenida MURILO BORGES com RAUL BARBOSA	201/2011	121.048,74	30.118,00

Relação de OS Executadas

*[Assinatura]*  
20 de 97

Este documento encontra-se registrado no Conselho Regional de Engenharia e Agronomia do Ceará, vincula Certidão nº 157919/2018, emitida em 11/02/2020



Certidão nº 157919/2018  
01/04/2020, 14:47  
Chave de Impressão: 157919/2020 e contém 25 folhas


O documento neste ato registrado foi emitido em 11/02/2020 e contém 25 folhas



403



Prefeitura de Fortaleza



Contrato 012/2010: Elaboração de projetos executivos de obras civis, compreendendo os projetos de arquitetura, de urbanização, projetos complementares de engenharia, incluindo o desenvolvimento de estudos preliminares de projetos de arquitetura, de envolvimento de lay-out, e outros serviços como: confecção de maquetes, realização de levantamentos topográficos, levantamentos de campo, sondagens de terrenos, testes de absorção, desenhos, elaboração do estudo de impacto ambiental e respectivo relatório de impacto ambiental e/ou, relatório de impacto no sistema de trânsito - RIST, especificações e planilhas orçamentárias para obras, incluindo ainda outros serviços devidamente especificados nos anexos desse edital visando desenvolver atividades relacionadas aos programas e projetos de políticas urbanas e de infraestrutura para a SEINF.

ITEM	RESUMO DA OS	OS	VALOR (R\$)	ÁREA (m²)
	Fundação / Estrutura de Concreto R.I.S.T Orçamento Sintético / Analítico / Curva ABC / Cronograma Memorial Descritivo / Especificação Técnica			
202	TOPOGRAFIA do CAMPO DO AMÉRICA, situado as Ruas Pereira Filgueiras com José Vilar	202/2011	4.161,45	9.747,00
	Topografia Georeferenciada			
204	Projeto executivo de URBANISMO COM PAISAGISMO do CALÇADÃO DA ÁREA VERDE	204/2011	11.782,48	6.824,00
	Paisagismo / Urbanismo Orçamento Sintético / Analítico / Curva ABC / Cronograma Memorial Descritivo / Especificação Técnica			
205	TOPOGRAFICO da PRAÇA DO PAC, na SER II, Bairro Vicente Pison.	205/2011	9.039,90	12.633,00
	Topografia Georeferenciada			
206	TOPOGRAFICO do PÓLO DE LAZER DO CONJUNTO ESPERANÇA	206/2011	10.819,25	32.277,00
	Topografia Georeferenciada			
209	Projeto Executivo de CÁLCULO ESTRUTURAL do QUIOSQUE DO LARGO DO MINCHARIA	209/2011	2.424,00	708,00
	Fundação / Estrutura de Concreto			
212	Levantamento TOPOGRAFICO de duas Praças na AV. Antônio Sales	212/2011	8.238,40	16.628,00
	Topografia Georeferenciada			
213	Projeto de Arquitetura e Complementares de Engenharia e Orçamento, para a construção da PRAÇA DO PAC-2 na Regional VI (Bairro Ancuri).	213/2011	76.793,33	8.281,00
	Arquitetura Fundação / Estrutura de Concreto Hidráulica / Sanitária / Pluvial / Prevenção e Combate a Incêndio Elétrica de Baixa Tensão / Elétrica de média tensão (subestação) / Para raios Cabearnento Estruturado / CFTV / Detecção e alarme de Incêndio Climatização Orçamento Sintético / Analítico / Curva ABC / Cronograma Memorial Descritivo / Especificação Técnica			
214	Projeto de Arquitetura e Complementares de Engenharia e Orçamento, para a construção da PRAÇA DO PAC-2 na Regional V (Bairro Granja Lisboa).	214/2011	65.193,07	6.419,00
	Arquitetura Fundação / Estrutura de Concreto Hidráulica / Sanitária / Pluvial / Prevenção e Combate a Incêndio			

Relação da OS Executadas

*[Handwritten Signature]*  
21 de 97

Este documento encontra-se registrado no Conselho Regional de Engenharia e Agronomia do Ceará, vinculado à Certidão nº 157919/2018, emitida em 11/02/2020




Certidão nº 157919/2018  
01/04/2020, 14:47

Chave de impressão: Zzey

O documento neste ato registrado foi emitido em 11/02/2020 e contém 25 folhas





**Contrato 012/2010:** Elaboração de projetos executivos de obras civis, compreendendo os projetos de arquitetura, de urbanização, projetos complementares de engenharia, incluindo o desenvolvimento de estudos preliminares de projetos de arquitetura, desenvolvimento de lay-out, e outros serviços como: confecção de maquetes, realização de levantamentos topográficos, levantamentos de campo, sondagem de terrenos, testes de absorção, desenhos, elaboração do estudo de impacto ambiental e respectivo relatório de impacto ambiental eis/rima, relatório de impacto no sistema de trânsito - RIST, especificações e planilhas orçamentárias para obras, incluindo ainda outros serviços devidamente especificados nos anexos desse edital visando desenvolver atividades relacionadas aos programas e projetos de políticas urbanas e de infraestrutura para a SEINF.

ITEM	RESUMO DA OS	OS	VALOR (R\$)	ÁREA (m²)
	Elétrica de Baixa Tensão / Elétrica de média tensão (subestação) / Para raios Cabeamento Estruturado / CFTV / Detecção e alarme de incêndio Climatização Orçamento Sintético / Analítico / Curva ABC / Cronograma Memorial Descritivo / Especificação Técnica			
215	Projeto de Arquitetura e Complementares da Engenharia e Orçamento, para a construção da PRAÇA DO PAC-2 na Regional II (Bairro Vicente Pizon).	215/2011	49.614,60	4.450,00
	Arquitetura Fundação / Estrutura de Concreto Hidráulica / Sanitária / Pluvial / Prevenção e Combate a Incêndio Elétrica de Baixa Tensão / Elétrica de média tensão (subestação) / Para raios Cabeamento Estruturado / CFTV / Detecção e alarme de incêndio Climatização Orçamento Sintético / Analítico / Curva ABC / Cronograma Memorial Descritivo / Especificação Técnica Desenvolvimento de Projetos			
217	Projeto de Arquitetura e Complementares de Engenharia, e Orçamento, dos problemas de ACÚSTICA da sala de atividades múltiplas do CUCA I.	217/2011	5.150,25	175,00
	Arquitetura Fundação / Estrutura de Concreto Elétrica de Baixa Tensão / Elétrica de média tensão (subestação) / Para raios Cabeamento Estruturado / Sonorização / CFTV / Detecção e alarme de incêndio Climatização Orçamento Sintético / Analítico / Curva ABC / Cronograma Memorial Descritivo / Especificação Técnica			
218	Levantamento TOPOGRÁFICO da PRAÇA IGREJA SANTA EDWIRGENS.	218/2011	3.317,60	7.336,00
	Topografia Georeferenciada			
219	Levantamento TOPOGRÁFICO da QUADRAS DE FUTSAL PRAÇA DA RUA CARNAUBA.	219/2011	2.639,30	5.398,00
	Topografia Georeferenciada			
221	Serviços de TOPOGRAFIA do Terreno do BAIRRO EDSON QUEIROZ.	221/2011	2.856,30	6.018,00
	Topografia Georeferenciada			
222	SONDAGEM da PRAÇA DO PAC, na SER II, Vicente Pizon.	222/2011	4.800,00	-
	Sondagem			
223	Projetos de Arquitetura e Cálculo Estrutural de um conjunto de Obras Especiais do Sistema viário de acesso ao estádio CASTELÃO	223/2011	86.187,00	5.850,00

Relação de OS Executadas

22 de 87

Este documento encontra-se registrado no Conselho Regional de Engenharia e Agronomia do Ceará, vincular Certidão nº 157919/2018, emitida em 11/02/2020



Certidão nº 157919/2018  
01/04/2020, 14:47  
Chave de impressão: 1

O documento neste ato registrado foi emitido em 11/02/2020 e contém 25 folhas





Contrato 012/2010: Elaboração de projetos executivos de obras civis, compreendendo os projetos de arquitetura, de urbanização, projetos complementares de engenharia, incluindo o desenvolvimento de estudos preliminares de projetos de arquitetura, desenvolvimento de lay-out, e outros serviços como: confecção de maquetes, realização de levantamentos topográficos, levantamentos de campo, sondagens de terrenos, testes de absorção, desenhos, elaboração do estudo de impacto ambiental e respectivo relatório de impacto ambiental e/ou IMA, relatório de impacto no sistema de trânsito - RIST, especificações e planilhas orçamentárias para obras, incluindo ainda outros serviços devidamente especificados nos anexos deste edital visando desenvolver atividades relacionadas aos programas e projetos de políticas urbanas e de infraestrutura para a SEINF.

ITEM	RESUMO DA OS	OS	VALOR (R\$)	ÁREA (m²)
	Arquitetura			
	Fundação / Estrutura de Concreto			
224	Projeto Executivo de Arquitetura e Complementares de Engenharia, Orçamento e Maquete Eletrônica do CAMPO DO AMÉRICA	224/2011	53.552,25	10.000,00
	Arquitetura:			
	Elétrica de Baixa Tensão / Elétrica de média tensão (subestação) / Para raios			
	Orçamento Sintético / Analítico / Curva ABC / Cronograma			
	Memorial Descritivo / Especificação Técnica			
225	Projeto Executivo de Arquitetura (Projetos Específicos do RESTAURO) do TEATRO SÃO JOSÉ.	225/2011	97.942,00	3.350,00
	Arquitetura / Paisagismo / Urbanismo / Comunicação Visual:			
226	Projeto Complementares de Engenharia (Instalações e Cálculo Estrutural), Incluindo Orçamento do TEATRO SÃO JOSÉ - Ofício No. 182/2011 - SECRETARIA DE CULTURA e Complementar a OS 225/2011	226/2011	40.196,00	3.350,00
	Fundação / Estrutura de Concreto.			
	Hidráulica / Sanitária / Pluvial / Prevenção e Combate a Incêndio			
	Elétrica de Baixa Tensão / Elétrica de média tensão (subestação) / Para raios			
	Cabeamento Estruturado / Sonorização / CFTV / Detecção e alarme de Incêndio			
	Climatização			
	Mecânica da Utilidade			
	Orçamento Sintético / Analítico / Curva ABC / Cronograma			
	Memorial Descritivo / Especificação Técnica			
	Desenvolvimento de Projetos.			
228	Levantamento TOPOGRAFICO das VIAS URBANAS (totalizando 13 VIAS distribuídas em 02 Lotes):	228/2011	47.142,00	201.960,00
	Topografia Georeferenciada			
9	SONDAGEM da PRAÇA DO PAC, na SER V, Granja Portugal	229/2011	9.600,00	
	Sondagem.			
230	SONDAGEM A PERCURSAO E ROTATIVA de FUIROS do VIADUTO DA AV. ANTONIO SALES	230/2011	120.870,00	
	Sondagem			
231	Projetos de ARQUITETURA ESPECIAL DO URDIMENTO CENOGRAFICO, CALCULO DE ESTRUTURAS METÁLICAS e MAQUETE ELETRÔNICA do CUÇA IV	231/2011	32.123,72	4.835,09
	Arquitetura			
	Estrutura de Concreto.			

Relação de OS Executadas.

23 de 07

Este documento encontra-se registrado no Conselho Regional de Engenharia e Agronomia do Ceará, vinculado à Certidão nº 157919/2018, emitida em 11/02/2020



Certidão nº 157919/2018  
01/04/2020, 14:47  
Chave de Impressão: Zzzcy  
O documento neste ato registrado foi emitido em 11/02/2020 e contém 25 folhas



Comissão de Licitação  
1929  
FIS



Contrato 012/2010: Elaboração de projetos executivos de obras civis, compreendendo os projetos de arquitetura, de urbanização, projetos complementares de engenharia, incluindo o desenvolvimento de estudos preliminares de projetos de arquitetura, desenvolvimento de lay-out, e outros serviços como: confecção de maquetes, realização de levantamentos topográficos, levantamentos de campo, sondagens de terrenos, testes de absorção, desenhos, elaboração do estudo de impacto ambiental e respectivo relatório de impacto ambiental e/ou rima, relatório de impacto no sistema de trânsito - RIST, especificações e planilhas orçamentárias para obras, incluindo ainda outros serviços devidamente especificados nos anexos desta edital visando desenvolver atividades relacionadas aos programas e projetos de políticas urbanas e de infraestrutura para o SEINF.

ITEM	RESUMO DA OS	OS	VALOR (R\$)	ÁREA (m²)
232	LEVANTAMENTO ARQUITETÔNICO E TOPOGRÁFICO COM CADASTRAMENTO DO ENTORNO DO FAROL DO MUCURIBE Topografia Georeferenciada	232/2011	9.780,00	4.000,00
233	Projeto Executivo de Arquitetura, Paisagismo e Urbanização e Orçamento das QUADRAS DE FÚTSAL NA PRAÇA NA RUA CARNAUBAL Arquitetura / Paisagismo / Urbanismo Orçamento Sintético / Analítico / Curva ABC / Cronograma Memorial Descritivo / Especificação Técnica	233/2011	22.774,90	2.290,00
234	Projeto de Arquitetura, Paisagismo e Urbanização e Orçamento da Área Verde, denominada PULMÃO VERDE, no Bairro Siqueira Arquitetura / Paisagismo / Urbanismo Orçamento Sintético / Analítico / Curva ABC / Cronograma Memorial Descritivo / Especificação Técnica	234/2011	39.598,90	4.690,00
235	Projeto de Arquitetura, Paisagismo e Urbanização com Orçamento da Reforma da PRAÇA PORTUGAL Paisagismo / Urbanismo Orçamento Sintético / Analítico / Curva ABC / Cronograma Memorial Descritivo / Especificação Técnica	235/2011	22.397,44	8.464,00
236	SONDAGENS com valas de 2,0m x 1,0m no terreno do PROJETO CUCA VI. Sondagem	236/2011	48.000,00	-
237	SONDAGENS para o Galpão de Triagem - ECOPONTO na Granja Lisboa. Sondagem	237/2011	3.200,00	-
238	Projetos de ARQUITETURA DO URDIMENTO CENOGRAFICO, ACUSTICA, SONORIZAÇÃO, LUMINOTÉCNICA, CÁLCULO ESTRUTURAL DAS ESTRUTURAS METÁLICAS para o Restauo do TEATRO SÃO JOSÉ Arquitetura / Comunicação Visual Fundação / Estrutura de Concreto Orçamento Sintético / Analítico / Curva ABC / Cronograma Memorial Descritivo / Especificação Técnica Desenvolvimento de Projetos	238/2011	73.079,00	2.100,00
239	Projetos de Paisagismo e Urbanização da Reforma do PÓLO DE LAZER DO CONJUNTO ESPERANÇA Paisagismo / Urbanismo Orçamento Sintético / Analítico / Curva ABC / Cronograma Memorial Descritivo / Especificação Técnica	239/2011	20.942,32	20.572,00

Relação de OS Executadas

24 de 97

Este documento encontra-se registrado no Conselho Regional de Engenharia e Agronomia do Ceará, vinculado à Certidão nº 157919/2018, emitida em 11/02/2020



Certidão nº 157919/2018

01/04/2020, 14:47

Chave de Impressão: 1

O documento neste ato registrado foi emitido em 11/02/2020 e contém 25 folhas



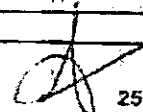
467



**Contrato 012/2010:** Elaboração de projetos executivos de obras civis, compreendendo os projetos de arquitetura, de urbanização, projetos complementares de engenharia, incluindo o desenvolvimento de estudos preliminares de projetos de arquitetura, desenvolvimento de lay-out, e outros serviços como: confecção de maquetes, realização de levantamentos topográficos, levantamentos de campo, sondagens de terrenos, testes de absorção, desenhos, elaboração do estudo de impacto ambiental e respectivo relatório de impacto ambiental e/ou rima, relatório de impacto no sistema de trânsito - RIST, especificações e planilhas orçamentárias para obras, incluindo ainda outros serviços devidamente especificados por meio desse edital visando desenvolver atividades relacionadas aos programas e projetos de políticas urbanas e de infraestrutura para a SEINF.

ITEM	RESUMO DA OS	OS	VALOR (R\$)	ÁREA (m²)
240	Levantamento TOPOGRAFICO da Rua NELSON COELHO - SER VI. Topografia Georeferenciada	240/2011	3.664,80	8.328,00
241	Levantamento TOPOGRAFICO da PRAÇA DA CAPELA MÃE RAINHA Topografia Georeferenciada	241/2011	5.474,30	14.031,00
243	Levantamento TOPOGRAFICO e PROJETO EXECUTIVO de Arquitetura e Urbanização com Paisagismo de UMA QUADRA DE ESPORTES NO CONJUNTO PALMEIRAS II Arquitetura Paisagismo / Urbanismo Topografia Georeferenciada Orçamento Sintético / Analítico / Curva ABC / Cronograma Memorial Descritivo / Especificação Técnica	243/2011	50.017,93	
244	ESTUDO PRELIMINAR das vagas de ESTACIONAMENTO DO BIOPARQUE. Comunicação Visual	244/2011	14.860,55	24.199,00
245	Levantamento TOPOGRAFICO do IGREJA DA GLÓRIA - CIDADE DOS FUNCIONÁRIOS. Topografia Georeferenciada	245/2011	8.905,70	25.519,00
248	Projetos de Arquitetura e Complementares da Reforma da UNIDADE BÁSICA DE SAÚDE RIGOBERTO ROMERO Arquitetura Paisagismo / Urbanismo Topografia Georeferenciada Fundação / Estrutura de Concreto Hidráulica / Sanitária / Pluvial / Prevenção e Combate a Incêndio Elétrica de Baixa Tensão / Elétrica de média tensão (subestação) / Para raios Cabearmento Estruturado / CFTV / Detecção e alarme de Incêndio Climatização / exaustão Desenvolvimento de Projetos	248/2011	56.848,31	
248	Levantamento TOPOGRAFICO do MERCADO CENTRAL. Topografia Georeferenciada	248/2011	13.234,50	41.939,00
249	Projetos de DRENAGEM e de URBANIZAÇÃO do HOSPITAL DISTRITAL MARIA JOSÉ B. DE OLIVEIRA - FROTINHA DA PARANGABA. Paisagismo / Urbanismo Fluido Mecânico Orçamento Sintético / Analítico / Curva ABC / Cronograma Memorial Descritivo / Especificação Técnica	249/2011	17.761,56	31.920,18

Relação de OS Executadas

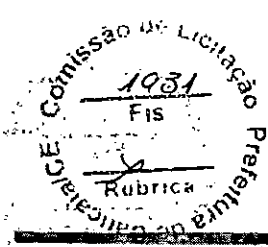
  
 25 de 97

Este documento encontra-se registrado no Conselho Regional de Engenharia e Agronomia do Ceará, vinculado à Certidão nº 157919/2018, emitida em 11/02/2020



Certidão nº 157919/2018  
 01/04/2020, 14:47  
 Chave de Impressão: Zzcy  
 O documento neste ato registrado foi emitido em 11/02/2020 e contém 25 folhas





**Contrato 012/2010: Elaboração de projetos executivos de obras civis, compreendendo os projetos de arquitetura, de urbanização, projetos complementares de engenharia, incluindo o desenvolvimento de estudos preliminares de projetos de arquitetura, desenvolvimento do lay-out, e outros serviços como: confecção de maquetes, realização de levantamentos topográficos, levantamentos de campo, sondagens de terrenos, testes de absorção, desenhos, elaboração do estudo de impacto ambiental e respectivo relatório de impacto ambiental e/ou, relatório de impacto no sistema de trânsito - RIST, especificações e planilhas orçamentárias para obras, incluindo ainda outros serviços devidamente especificados nos anexos desse edital visando desenvolver atividades relacionadas aos programas e projetos de políticas urbanas e de infraestrutura para a SEINF.**

ITEM	RESUMO DA OS	OS	VALOR (R\$)	ÁREA (m <sup>2</sup> )
250	Levantamento TOPOGRAFICO da AVENIDA JOSÉ ARAGÃO. Topografia Georeferenciada	250/2011	13.535,21	15.608,25
252	Projetos de Arquitetura do ESPAÇO INSTITUCIONAL DA PREFEITURA DE FORTALEZA NO ESPAÇO CASA COR Arquitetura Orçamento Sintético / Analítico / Curva ABC / Cronograma Memorial Descritivo / Especificação Técnica	252/2011	8.804,00	310,00
253	Levantamento TOPOGRAFICO do ESTACIONAMENTO DO BIOPARQUE Topografia Georeferenciada	253/2011	8.636,60	24.622,00
254	Levantamento TOPOGRAFICO do Terreno da futura sede do IPM Topografia Georeferenciada	254/2011	2.358,00	4.716,00
256	Projetos Executivos de Arquitetura e Complementares da Engenharia da PRAÇA PADRE CICERO, no Conjunto José Walter, 5ER-V Paisagismo Sondagem Fundação / Estrutura de Concreto Elétrica de Baixa Tensão / Elétrica de média tensão (subestação) / Para raios Orçamento Sintético / Analítico / Curva ABC / Cronograma Memorial Descritivo / Especificação Técnica	256/2011	29.781,96	8.800,00
257	Levantamento TOPOGRAFICO e Projetos Executivos de Arquitetura e Complementares de Engenharia da PRAÇA NOSSA SENHORA DOS NAVEGANTES Paisagismo Topografia Georeferenciada Elétrica de Baixa Tensão / Elétrica de média tensão (subestação) / Para raios Orçamento Sintético / Analítico / Curva ABC / Cronograma Memorial Descritivo / Especificação Técnica	257/2011	11.542,49	1.690,00
258	Adaptação dos Projetos Executivos de Arquitetura e Complementares de Engenharia da PRAÇA CAPELA MÃE RAINHA Paisagismo Elétrica de Baixa Tensão / Elétrica de média tensão (subestação) / Para raios Orçamento Sintético / Analítico / Curva ABC / Cronograma Memorial Descritivo / Especificação Técnica	258/2011	24.940,40	8.256,00
259	Levantamento TOPOGRAFICO e projetos Executivos de Arquitetura e Complementares de Engenharia da PRAÇA PÚBLICA DO BAIRRO SERVILUZ	259/2011	17.475,02	3.202,00

Relação de OS Executadas

*[Handwritten Signature]*  
28 de 97

Este documento encontra-se registrado no Conselho Regional de Engenharia e Agronomia do Ceará, vincula Certidão nº 157919/2018, emitida em 11/02/2020



Certidão nº 157919/2018  
01/04/2020, 14:47  
Chave de Impressão: [illegible]

O documento neste ato registrado foi emitido em 11/02/2020 e contém 25 folhas



409



Contrato 012/2010: Elaboração de projetos executivos de obras civis, compreendendo os projetos de arquitetura, de urbanização, projetos complementares de engenharia, incluindo o desenvolvimento de estudos preliminares de projetos de arquitetura, desenvolvimento do lay-out, e outros serviços como: confecção de maquetes, realização de levantamentos topográficos, levantamentos de campo, sondagens de terrenos, testes de absorção, desenhos, elaboração do estudo de impacto ambiental e respectivo relatório de impacto ambiental etc./r/m, relatório de impacto no sistema de trânsito - RIST, especificações e planilhas orçamentárias para obras, incluindo ainda outros serviços devidamente especificados nos anexos desse edital visando desenvolver atividades relacionadas aos programas e projetos de políticas urbanas e de infraestrutura para o SEINF.

ITEM	RESUMO DA OS	OS	VALOR (R\$)	ÁREA (m²)
	Paisagismo			
	Topografia Georeferenciada			
	Elétrica de Baixa Tensão / Elétrica de média tensão (subestação) / Para raios			
	Orçamento Sintético / Analítico / Curva ABC / Cronograma			
	Memorial Descritivo / Especificação Técnica			
261	SONDAGEM do POSTO DE SAÚDE DO PARQUE NOVA JERUSALÉM	261/2011	6.400,00	
	Sondagem			
262	Projetos Executivos COMPLEMENTARES DE ENGENHARIA para implantação do POSTO DE SAÚDE DO PARQUE NOVA JERUSALÉM.	262/2011	18.500,40	2.119,45
	Topografia Georeferenciada			
	Fundação / Estrutura de Concreto			
	Hidráulica / Sanitária / Pluvial / Prevenção e Combate a Incêndio			
	Elétrica de Baixa Tensão / Elétrica de média tensão (subestação) / Para raios			
	Cabeamento Estruturado / CFTV / Detecção e alarme de incêndio			
	Sonorização			
	Climatização			
	Orçamento Sintético / Analítico / Curva ABC / Cronograma			
	Memorial Descritivo / Especificação Técnica			
263	Projetos Executivos de CÁLCULO DA ESTRUTURA ESPACIAL do equipamento CASA CAMPO CIDADE.	263/2011	40.222,50	12.850,00
	Fundação / Estrutura de Concreto			
	Orçamento Sintético / Analítico / Curva ABC / Cronograma			
	Memorial Descritivo / Especificação Técnica			
264	Projetos de ARQUITETURA de uma PRAÇA ao lado da IGREJA SANTA EDWIRGENS.	264/2012	5.472,81	1.041,00
	Paisagismo			
	Orçamento Sintético / Analítico / Curva ABC / Cronograma			
	Memorial Descritivo / Especificação Técnica			
266	Projetos de ARQUITETURA e COMPLEMENTARES DE ENGENHARIA da URBANIZAÇÃO DA ÁREA DE LAZER NO CONJUNTO VENEZA TROPICAL II.	266/2012	13.257,80	2.100,00
	Paisagismo / Urbanismo			
	Topografia Georeferenciada			
	Elétrica de Baixa Tensão / Elétrica de média tensão (subestação) / Para raios			
	Orçamento Sintético / Analítico / Curva ABC / Cronograma			
	Memorial Descritivo / Especificação Técnica			
267	Projetos de ARQUITETURA (Adaptações Necessárias ao Projeto Original) do PARQUE GUARARAPES	267/2012	37.499,20	56.256,00

Relação de OS Executadas

27 de 97

Este documento encontra-se registrado no Conselho Regional de Engenharia e Agronomia do Ceará, vinculado à Certidão nº 157919/2018, emitida em 11/02/2020



Certidão nº 157919/2018  
 01/04/2020, 14:47  
 Chave de Impressão: Zzzzy  
 O documento neste ato registrado foi emitido em 11/02/2020 e contém 25 folhas

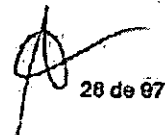




**Contrato 012/2010:** Elaboração de projetos executivos de obras civis, compreendendo os projetos de arquitetura, de urbanização, projetos complementares de engenharia, incluindo o desenvolvimento de estudos preliminares de projetos de arquitetura, desenvolvimento de lay-out, e outros serviços como: confecção de maquetas, realização de levantamentos topográficos, levantamentos de campo, sondagens de terrenos, testes de observação, desenhos, elaboração do estudo de Impacto ambiental e respectivo relatório de impacto ambiental e/ou rima, relatório de impacto no sistema de trânsito - RIST, especificações e planilhas orçamentárias para obras, incluindo ainda outros serviços devidamente especificados nos anexos desse edital visando desenvolver atividades relacionadas aos programas e projetos de políticas urbanas e de infraestrutura para o SEINF.

ITEM	RESUMO DA OS	OS	VALOR (R\$)	ÁREA (m²)
	Paisagismo / Orçamento Sintético / Analítico / Curva ABC / Cronograma Memorial Descritivo / Especificação Técnica			
268	Levantamento TOPOGRÁFICO da LAGOA DAMAS I Topografia Georeferenciada	268/2012	28.267,40	107.587,00
269	Levantamento TOPOGRÁFICO do terreno de CONSTRUÇÃO DE UMA QUADRA NA PRAÇA DA IGREJA SÃO JOSÉ Topografia Georeferenciada	269/2012	2.624,25	5.355,00
270	Projetos Executivos de Arquitetura e Complementares de Engenharia da ESCOLA QUINTINO CUNHA Arquitetura Hidráulica / Sanitária / Pluvial Elétrica de Baixa Tensão / Elétrica de média tensão (subestação) / Para raios Climatização	270/2012	14.702,80	665,00
274	Projetos Executivos de Arquitetura e Complementares de Engenharia da PRAÇA DA CIDADE DOS FUNCIONÁRIOS. Arquitetura Paisagismo / Urbanismo Fundação / Estrutura de Concreto Hidráulica / Sanitária / Pluvial / Prevenção e Combate a Incêndio Elétrica de Baixa Tensão / Elétrica de média tensão (subestação) / Para raios Cobertamento Estruturado / CFTV / Detecção e alarme de Incêndio Orçamento Sintético / Analítico / Curva ABC / Cronograma Memorial Descritivo / Especificação Técnica	274/2012	68.218,41	13.927,00
275	Levantamento TOPOGRÁFICO do ESTADIO WALTER LACERDA. Topografia Georeferenciada	275/2012	8.559,03	24.363,50
276	Levantamento TOPOGRÁFICO da RUA CUBA Topografia Georeferenciada	276/2012	1.761,00	3.522,00
277	Levantamento TOPOGRÁFICO da RUA BELO RIO Topografia Georeferenciada	277/2012	2.206,50	4.413,00
278	Levantamento TOPOGRÁFICO dos TERMINAIS DE ÔNIBUS (Antônia Bezerra, Conjunto Ceará e Siqueira) e ACESSOS Topografia Georeferenciada	278/2012	134.762,40	640.062,00

Relação de OS Executadas:

  
28 de 87


Este documento encontra-se registrado no Conselho Regional de Engenharia e Agronomia do Ceará, vincula Certidão nº 157919/2018, emitida em 11/02/2020



Certidão nº 157919/2018  
01/04/2020, 14:47  
Chave de Impressão:

O documento neste ato registrado foi emitido em: .../2020 e contém 25 folhas





Contrato 012/2010: Elaboração de projetos executivos de obras civis, compreendendo os projetos de arquitetura, de urbanização, projetos complementares de engenharia, incluindo o desenvolvimento de estudos preliminares de projetos de arquitetura, desenvolvimento de lay-out, e outros serviços como: concepção de maquetas, realização de levantamentos topográficos, levantamentos de campo, sondagens de terrenos, testes de absorção, desenhos, elaboração do estudo de impacto ambiental e respectivo relatório de impacto ambiental, relatório de impacto no sistema de trânsito - RIST, especificações e planilhas orçamentárias para obras, incluindo ainda outros serviços devidamente especificados nos anexos desse edital visando desenvolver atividades relacionadas aos programas e projetos de políticas urbanas e de infraestrutura para o SEINF.

ITEM	RESUMO DA OS	OS	VALOR (R\$)	ÁREA (m²)
279	Levantamento TOPOGRÁFICO da área de abrangência dos VIADUTOS DA AV. MURILO BORGES C/ AV. RAUL BARROSA	279/2012	25.771,40	100.107,00
	Topografia Georeferenciada			
283	Projetos de Programação / Comunicação Visual do CUCA-V.	283/2012	11.876,92	7.446,00
	Comunicação Visual			
	Orçamento Sintético / Analítico / Curva ABC / Cronograma			
	Memorial Descritivo / Especificação Técnica			
4	TOPOGRÁFICO Parcial do Terreno do BIOPARQUE, exigências da SEMAM	284/2012	27.139,60	101.943,00
	Topografia Georeferenciada			
285	NOVO Projeto de Arquitetura e Complementares de Engenharia e Orçamento, da PRAÇA DO PAC-2 na Regional VI (Bairro Ancuri)	285/2012	80.241,69	8.833,00
	Arquitetura			
	Fundação / Estrutura de Concreto			
	Hidráulica / Sanitária / Pluvial / Prevenção e Combate a Incêndio			
	Elétrica de Baixa Tensão / Elétrica de média tensão (subestação) / Para falos			
	Cabeamento Estruturado / CFTV / Detecção e alarme de incêndio			
	Climatização			
	Orçamento Sintético / Analítico / Curva ABC / Cronograma			
	Memorial Descritivo / Especificação Técnica			
286	TOPOGRÁFICO para os Projetos de Arquitetura da Reforma com ampliação da Sede do IFEM	286/2012	4.284,80	10.116,00
	Topografia Georeferenciada			
287	SONDAGEM do Terreno das Creche PROINFÂNCIA DO TIPO C, do Bairro EDSON QUEIROZ e do Bairro MONDUBIM.	287/2012	12.800,00	
	Sondagem			
288	SONDAGEM do Terreno de uma QUADRA POLIESPORTIVA em: (EMEIF CÔNEGO FRANCISCO PEREIRA - PAUPINA / EMEIF IRMÃ SIMAS - SAPIRANGA / EMEIF JOÃO HILDO FURTADO - MONDUBIM / EMEIF MARIETA GUEDES MARTINS - CANINDEZINHO)	288/2012	19.200,00	
	Sondagem			
289	SONDAGEM na área do POÇO DA DRAGA.	289/2012	4.000,00	
	Sondagem			
292	SONDAGEM do Terreno do IPM - Instituto de Previdência do Município	292/2012	6.400,00	
	Sondagem			

Relação de OS Executadas

29 de 97

Este documento encontra-se registrado no Conselho Regional de Engenharia e Agronomia do Ceará, vinculado à Certidão nº 157919/2018, emitida em 11/02/2020



Certidão nº 157919/2018

01/04/2020, 14:47  
Chave de Impressão: Zzzy

O documento neste ato registrado foi emitido em 11/02/2020 e contém 25 folhas





Contrato 012/2010: Elaboração de projetos executivos de obras civis, compreendendo os projetos de arquitetura, de urbanização, projetos complementares de engenharia, incluindo o desenvolvimento de estudos preliminares de projetos de arquitetura, desenvolvimento de lay-out, e outros serviços como: confecção de maquetes, realização de levantamentos topográficos, levantamentos de campo, sondagens de terrenos, testes de absorção, desenhos, elaboração do estudo de impacto ambiental e respectivo relatório de impacto ambiental e/ou r/mo, relatório de impacto no sistema de trânsito - RIST, especificações e planilhas orçamentárias para obras, incluindo ainda outros serviços devidamente especificados nos anexos desse edital visando desenvolver atividades relacionadas aos programas e projetos de políticas urbanas e de infraestrutura para a SEINF.

ITEM	RESUMO DA OS	OS	VALOR (R\$)	ÁREA (m²)
299	TOPOGRÁFICO da área da LAGOA DA PARANGABA, do RIACHO DE DRENAGEM e do SANGRADOURO desta Lagoa Topografia Georeferenciada	293/2012	26.081,00	96.655,00
295	CÁLCULO DA ESTRUTURA ESPACIAL da Coberta do TERMINAL DO SIQUEIRA . Arquitetura Fundação / Estrutura de Concreto Orçamento Sintético / Analítico / Curva ABC / Cronograma Memorial Descritivo / Especificação Técnica	295/2012	11.459,02	877,00
297	Levantamento de Layout da Edificação da CENTRAL DE SERVIÇO DA PARANGABA Topografia Georeferenciada	297/2012	21.354,74	28.761,00
298	Projeto de PAISAGISMO para o empreendimento referente ao PROJETO BRT-AVENIDA ALBERTO CRAVEIRO (mobilidade urbana COPA 2014) Paisagismo / Urbanismo	298/2012	19.838,00	34.000,00
299	SONDAGEM na área da COMUNIDADE LAGOA DA ZEZA (conforme croqui em anexo), Bairro Jardim das Oliveiras Sondagem	299/2012	1.600,00	-
300	SONDAGEM na área da COMUNIDADE LAGOA DA ITAPERÓABA (conforme croqui em anexo), Universidade Estadual do Ceará Sondagem	300/2012	6.400,00	-
302	TOPOGRAFIA da COMUNIDADE LAGOA DA ZEZA (conforme croqui em anexo) Topografia Georeferenciada	302/2012	14.950,00	48.800,00
303	TOPOGRAFIA da COMUNIDADE LAGOA DA ITAPERÓABA (conforme croqui em anexo) Topografia Georeferenciada	303/2012	33.434,40	133.422,00
304	Projetos de LOGICA para atender ao CUCA-V. Cabearmento Estruturado / CFTV / Detecção e alarme de Incêndio Orçamento Sintético / Analítico / Curva ABC / Cronograma Memorial Descritivo / Especificação Técnica	304/2012	3.394,32	4.776,00
305	Projetos de ARQUITETURA da QUADRA DA ESCOLA RAQUEL VIANA Arquitetura	305/2012	17.640,26	1.072,00
306	Projetos de ARQUITETURA E COMPLEMENTARES do Posto de Saúde QUINTINO CUNHA Arquitetura	306/2012	-	1.465,84

Relação de OS Executadas

30 de 97

Este documento encontra-se registrado no Conselho Regional de Engenharia e Agronomia do Ceará, vincula. i Certidão nº 157919/2018, emitida em 11/02/2020




Certidão nº 157919/2018  
01/04/2020, 14:47  
Chave de Impressão:

O documento neste ato registrado foi emitido em 11/02/2020 e contém 25 folhas



413



Contrato 012/2010: Elaboração de projetos executivos de obras civis, compreendendo os projetos de arquitetura, de urbanização, projetos complementares de engenharia, incluindo o desenvolvimento de estudos preliminares de projetos de arquitetura, desenvolvimento de lay-out, e outros serviços como: conferência de maquetes, realização de levantamentos topográficos, levantamentos de campo, sondagens de terrenos, testes de absorção, desenhos, elaboração do estudo de impacto ambiental e respectivo relatório de impacto ambiental e/ou, relatório de impacto no sistema de trânsito - RIST, especificações e planilhas orçamentárias para obras, incluindo ainda outros serviços devidamente especificados nos anexos dessa edital visando desenvolver atividades relacionadas aos programas e projetos de políticas urbanas e de infraestrutura para a SEINF.

ITEM	RESUMO DA OS	OS	VALOR (R\$)	ÁREA (m²)
	Paisagismo / Urbanismo			
	Topografia Georeferenciada			
	Hidráulica / Sanitária / Pluvial / Prevenção e Combate a Incêndio			
	Elétrica de Baixa Tensão / Elétrica de média tensão (subestação) / Para raios			
	Orçamento Sintético / Analítico / Curva ABC / Cronograma			
	Memorial Descritivo / Especificação Técnica			
307	SONDAGEM de uma QUADRA POLIESPORTIVA na EMEIF REITOR ANTÔNIO MARTINS FILHO - GRANJA PORTUGAL, e da Creche PROINFÂNCIA DO TIPO C-SIQUEIRA	307/2012	11.200,00	
	Sondagem			
308	SONDAGEM do Terreno da Reforma com ampliação do Sede do IPENL	308/2012	4.800,00	
	Sondagem			
309	Projetos de CÁLCULO DA ESTRUTURA ESPACIAL da Coberta da CENTRAL DE SERVIÇO DA PARANGABA	309/2012	13.181,80	1.030,00
	Arquitetura / Paisagismo / Urbanismo / Comunicação Visual			
	Fundação / Estrutura de Concreto			
	Orçamento Sintético / Analítico / Curva ABC / Cronograma			
	Memorial Descritivo / Especificação Técnica			
310	Levantamento TOPOGRÁFICO com geo-referenciamento do RIACHO MACEIO	310/2012	11.101,25	33.405,00
	Topografia Georeferenciada			
311	SONDAGEM da AVENIDA ALBERTO CRAVEIRO	311/2012	10.400,00	
	Sondagem			
312	TOPOGRAFIA DA RUA JOSÉ COSTA NETO, do Município de FORTALEZA-CE.	312/2012	10.979,50	32.918,00
	Topografia Georeferenciada			
	TOPOGRAFIA na dois Terrenos (01 e 02) no BAIRRO DO SIQUEIRA, COMUNIDADE LAGOA DA ITAPERDABA.	313/2012	14.831,50	48.326,00
	Topografia Georeferenciada			
314	Projetos de RADIO-DIFUSÃO p/ a aprovação e implantação da TV EDUCATIVA	314/2012	34.405,50	1.790,00
	Arquitetura			
	Topografia Georeferenciada			
	Elétrica de Baixa Tensão / Elétrica de média tensão (subestação) / Para raios			
	Orçamento Sintético / Analítico / Curva ABC / Cronograma			
	Memorial Descritivo / Especificação Técnica			

Relação de OS Executadas

*[Handwritten Signature]*  
31 de 87

Este documento encontra-se registrado no Conselho Regional de Engenharia e Agronomia do Ceará, vinculado à Certidão nº 157919/2018, emitida em 11/02/2020




Certidão nº 157919/2018  
01/04/2020, 14:47

Chave de Impressão: Zzzzy

O documento neste ato registrado foi emitido em 11/02/2020 e contém 25 folhas



214



**Contrato 012/2010:** Elaboração de projetos executivos de obras civis, compreendendo os projetos de arquitetura, de urbanização, projetos complementares de engenharia, incluindo o desenvolvimento de estudos preliminares de projetos de arquitetura, desenvolvimento de lay-out, e outros serviços como: confecção de maquetes, realização de levantamentos topográficos, levantamentos de campo, sondagens de terrenos, testes de absorção, desenhos, elaboração do estudo de impacto ambiental e respectivo relatório de impacto ambiental e/ou rima, relatório de impacto no sistema de trânsito - RIST, especificações e planilhas orçamentárias para obras, incluindo ainda outros serviços devidamente especificados nos anexos dessa edital visando desenvolver atividades relacionadas aos programas e projetos de políticas urbanas e da infraestrutura para o SEINF.

ITEM	RESUMO DA OS	OS	VALOR (R\$)	ÁREA (m²)
315	Projetos Executivos de Layout e Complementares de ENGENHARIA, da 2ª. Etapa da PRAÇA DA JUVENTUDE NO CONJUNTO POLAR	315/2012	35.840,46	9.266,00
	Arquitetura			
	Elétrica de Baixa Tensão / Elétrica de média tensão (subestação) / Para raios			
	Orçamento Sintético / Analítico / Curva ABC / Cronograma			
	Memorial Descritivo / Especificação Técnica			
316	Projetos de CALCULO ESTRUTURAL do Mobiliário Urbano PÓRTICO E POSTO SALVA VIDAS da PRAIA DE IRACEMA	316/2012	4.483,80	990,00
	Fundação / Estrutura de Concreto			
	Orçamento Sintético / Analítico / Curva ABC / Cronograma			
	Memorial Descritivo / Especificação Técnica			
320	SONDAGEM da fundação da Obra do Viaduto Giratório de Uiação das Avenidas DEDE BRASIL, PAULINHO RÓCHA, ALBERTO CRAVEIRO E AV. JUCELINO KUBITSCHEK.	320/2012	11.200,00	-
	Sondagem			
323	Projeto de ARQUITETURA DE RESTAURO da Edificação (tombada pelo patrimônio) da FUTURA SEDE DO IPM	323/2012	38.587,90	2.694,00
	Arquitetura			
324	Projeto de COMBATE A INCÊNDIO necessários e Aprovação no Corpo de Bombeiros do Projeto CASA-CAMPO-CIDADE	324/2012	6.222,00	1.400,00
	Arquitetura			
	Prevenção e Combate a Incêndio			
325	Projetos Executivos de Arquitetura e Complementares de ENGENHARIA da FUTURA SEDE DO IPM	325/2012	126.502,60	5.580,00
	Arquitetura			
	Paisagismo / Urbanismo			
	Fundação / Estrutura de Concreto			
	Hidráulica / Sanitária / Pluvial / Prevenção e Combate a Incêndio			
	Elétrica de Baixa Tensão / Elétrica de média tensão (subestação) / Para raios			
	Cabeamento Estruturado / Sonorização / CFTV / Detecção e alarme de incêndio			
	Climatização			
	Mecânica de Utilidade / Fluido Mecânico			
	Orçamento Sintético / Analítico / Curva ABC / Cronograma			
	Memorial Descritivo / Especificação Técnica			
327	Projetos Executivos de Arquitetura e Complementares de ENGENHARIA, da Implantação e Modernização da Infraestrutura para o esporte recreativo e de lazer - CSU VIRGÍLIO TÁVORA	327/2012	32.777,31	1.321,00

Relação de OS Executadas

32 de 97

Este documento encontra-se registrado no Conselho Regional de Engenharia e Agronomia do Ceará, vincula i Certidão nº 157919/2018, emitida em 11/02/2020




Certidão nº 157919/2018  
01/04/2020, 14:47

Chave de Impressão: .../2020 e contém 25 folhas  
O documento nesta ato registrado foi emitido err.



445



Contrato 012/2010: Elaboração de projetos executivos de obras civis, compreendendo os projetos de arquitetura, de urbanização, projetos complementares de engenharia, incluindo o desenvolvimento de estudos preliminares de projetos de arquitetura, desenvolvimento de lay-out, e outros serviços como: contatos de maquetes, realização de levantamentos topográficos, levantamentos de campo, sondagem do terreno, testes de absorção, desenhos, e alocação do estudo de impacto ambiental e respectivo relatório de impacto ambiental e/ou, relatório de impacto no sistema de trânsito - RIST, especificações e planilhas orçamentárias para obras, incluindo ainda outros serviços devidamente especificados nos anexos desse edital visando desenvolver atividades relacionadas aos programas e projetos de política urbana e de infraestrutura para a SEINF.

ITEM	RESUMO DA OS	OS	VALOR (R\$)	ÁREA (m²)
	Arquitetura / Paisagismo / Urbanismo			
	Fundação / Estrutura de Concreto			
	Hidráulica / Sanitária / Pluvial			
	Elétrica de Baixa Tensão / Elétrica de média tensão (subestação) / Para raios			
	Orçamento Sintético / Analítico / Curva ABC / Cronograma			
	Memorial Descritivo / Especificação Técnica			
328	ADEQUAÇÕES nos Projeto Executivo Complementares de Engenharia da reforma do TEATRO SÃO JOSÉ	328/2012	16.276,75	1.675,00
	Fundação / Estrutura de Concreto			
	Hidráulica / Sanitária / Pluvial / Prevenção e Combate a Incêndio			
	Elétrica de Baixa Tensão / Elétrica de média tensão (subestação) / Para raios			
	Cabeamento Estruturado / CFTV / Detecção e alarme de Incêndio			
	Climatização			
	Orçamento Sintético / Analítico / Curva ABC / Cronograma			
	Memorial Descritivo / Especificação Técnica			
329	SONDAGEM geotécnica da implantação do CONJUNTO HABITACIONAL ROSALINA	329/2012	4.200,00	
	Sondagem			
330	Projetos Executivos de Arquitetura e de Instalação de Elétrica e Climatização para adequação do Projeto do CINE-TEATRO E URDIMENTO, do CUCA V	330/2012	7.980,80	334,00
	Arquitetura			
	Elétrica de Baixa Tensão / Elétrica de média tensão (subestação) / Para raios			
	Climatização			
	Orçamento Sintético / Analítico / Curva ABC / Cronograma			
	Memorial Descritivo / Especificação Técnica			
	Projetos Executivos de Arquitetura e de Instalação de Elétrica e Climatização para CONSTRUÇÃO do Projeto do CINE-TEATRO E URDIMENTO do CUCA VI	331/2012	9.380,88	334,00
	Arquitetura			
	Fundação / Estrutura de Concreto			
	Elétrica de Baixa Tensão / Elétrica de média tensão (subestação) / Para raios			
	Climatização			
	Orçamento Sintético / Analítico / Curva ABC / Cronograma			
	Memorial Descritivo / Especificação Técnica			
333	Projetos de Arquitetura, Paisagismo e Complementares Da Construção da PRAÇA/TERRENO NA CURVA DA AV. WASHINGTON SOARES	333/2012	74.016,88	17.096,00
	Paisagismo / Urbanismo			

*[Handwritten Signature]*  
33 de 97

Relação de OS Executadas

Este documento encontra-se registrado no Conselho Regional de Engenharia e Agronomia do Ceará, vinculado à Certidão nº 157919/2018, emitida em 11/02/2020



Certidão nº 157919/2018  
01/04/2020, 14:47  
Chave de Impressão: Zzzy

O documento neste ato registrado foi emitido em 11/02/2020 e contém 25 folhas





Comissão de Licitação  
1939  
Fis



Contrato 042/2010: Elaboração de projetos executivos de obras civis, compreendendo os projetos de arquitetura, de urbanização, projetos complementares de engenharia, incluindo o desenvolvimento de estudos preliminares de projetos de arquitetura, desenvolvimento de lay-out, e outros serviços como: confecção de maquetes, realização de levantamentos topográficos, levantamentos de campo, sondagens de terrenos, testes de absorção, desenhos, elaboração do estudo de impacto ambiental e respectivo relatório de impacto ambiental e/ou EIA/RIMA, relatório de impacto no sistema de trânsito - RIST, especificações e planilhas orçamentárias para obras, incluindo ainda outros serviços devidamente especificados nos anexos desse edital visando desenvolver atividades relacionadas aos programas e projetos de políticas urbanas e de infraestrutura para o SEINF.

ITEM	RESUMO DA OS	OS	VALOR (R\$)	ÁREA (m²)
	Topografia Georeferenciada			
	Hidráulica / Sanitária / Pluvial			
	Orçamento Sintético / Analítico / Curva ABC / Cronograma			
	Memorial Descritivo / Especificação Técnica			
336	ACOMPANHAMENTO A EXECUÇÃO DA OBRA DE RESTAURO DO PAVILHÃO ATLÂNTICO - PRAIA DE IRACEMA	336/2012	29.100,00	1.250,00
	Arquitetura / Paisagismo			
	Orçamento Sintético / Analítico / Curva ABC / Cronograma			
	Memorial Descritivo / Especificação Técnica			
337	PLANO DE DESAPROPRIAÇÃO E REASSENTAMENTO das famílias da área afetada pela implantação do projeto do viaduto das Avenidas Murilo Borges e Raul Barbosa	337/2012	25.000,00	50.000,00
	EIA / RIMA			
338	Projetos de REGENERAÇÃO DA PRAIA DO NÁUTICO	338/2012	60.000,00	117.886,00
	EIA / RIMA			
339	Projetos de Arquitetura, Paisagismo e Complementares Da Reforma do CENTRO DE ARTEZANATO / MUSEU DO FORRO	339/2012	30.167,65	755,00
	Arquitetura / Paisagismo / Urbanismo			
	Fundação / Estrutura de Concreto			
	Hidráulica / Sanitária / Pluvial / Prevenção e Combate a Incêndio			
	Elétrica de Baixa Tensão / Elétrica de média tensão (subestação) / Para raios			
	Cabeamento Estruturado / Sonorização / CFTV / Detecção e alarme de incêndio			
	Climatização			
	Mecânica de Utilidade			
	Orçamento Sintético / Analítico / Curva ABC / Cronograma			
	Memorial Descritivo / Especificação Técnica			
340	Projeto de ARQUITETURA DE RESTAURO do MERCADO DA AEROLÂNDIA	340/2012	44.403,50	3.230,00
	Arquitetura			
341	Projetos Complementares de engenharia (INSTALAÇÕES E CALCULO ESTRUTURAL) do MERCADO DA AEROLÂNDIA	341/2012	32.520,00	3.600,00
	Fundação / Estrutura de Concreto			
	Hidráulica / Sanitária / Pluvial / Prevenção e Combate a Incêndio			
	Elétrica de Baixa Tensão / Elétrica de média tensão (subestação) / Para raios			
	Cabeamento Estruturado / Sonorização / CFTV / Detecção e alarme de incêndio			
	Orçamento Sintético / Analítico / Curva ABC / Cronograma			
	Memorial Descritivo / Especificação Técnica			

Relação de OS Executadas

*[Assinatura]*  
34 de 97

Este documento encontra-se registrado no Conselho Regional de Engenharia e Agronomia do Ceará, vinculado Certidão nº 157919/2018, emitida em 11/02/2020




Certidão nº 157919/2018  
01/04/2020, 14:47  
Chave de impressão:

O documento neste ato registrado foi emitido em 11/02/2020 e contém 25 folhas



414





**Contrato 012/2010:** Elaboração de projetos executivos de obras civis, compreendendo os projetos de arquitetura, de urbanização, projetos complementares de engenharia, incluindo o desenvolvimento de estudos preliminares de projetos de arquitetura, desenvolvimento de lay-out, e outros serviços como: confecção de maquetes, realização de levantamentos topográficos, levantamentos de campo, sondagens de terrenos, testes de absorção, desenhos, elaboração do estudo de impacto ambiental e respectivo relatório de Impacto ambiental e/ou RIST, relatório de impacto no sistema de trânsito - RIST, especificações e planilhas orçamentárias para obras, incluindo ainda outros serviços devidamente especificados nos anexos deste edital visando desenvolver atividades relacionadas aos programas e projetos de políticas urbanas e de infraestrutura para a SEINF.

ITEM	RESUMO DA OS	OS	VALOR (R\$)	AREA (m <sup>2</sup> )
343	AS-BUILT dos Projetos de Instalações Elétricas, e replanilhamento, do novo prédio da TV EDUCATIVA (3ª. ETAPA)	343/2012	4.961,32	378,00
	Arquitetura			
344	Estudos ambientais e aos Projetos de Mobilidade Urbana do Projeto PRÓ-TRANSPORTE COPA 2014	344/2012	99.250,00	150.000,00
345	Projetos Executivos de Arquitetura e Complementares de engenharia (INSTALAÇÕES E CÁLCULO ESTRUTURAL) da Sede do IPEM	345/2012	69.890,68	1.959,00
	Arquitetura / Paisagismo / Urbanismo			
	Fundação / Estrutura de Concreto			
	Hidráulica / Sanitária / Pluvial / Prevenção e Combate a Incêndio			
	Elétrica de Baixa Tensão / Elétrica de média tensão (subestação) / Para raios			
	Cabeamento Estruturado / Sonorização / CFTV / Detecção e alarme de Incêndio			
	Climatização			
	Orçamento Sintético / Analítico / Curva ABC / Cronograma			
	Memorial Descritivo / Especificação Técnica			
346	Alterações e Detalhamento aos Projetos Executivos de Paisagismo, com replanilhamento das obras no JARDIM DO PAÇO MUNICIPAL DE FORTALEZA - Ofício No. 852/2012 - SER II	346/2012	12.609,66	2.989,00
	Arquitetura / Paisagismo / Urbanismo			
347	Levantamento TOPOGRÁFICO na Rua ELIZÁRIO MENDES	347/2012	5.543,00	14.310,00
	Topografia Georreferenciada			
350	Relatório de Impacto Sobre Trânsito - RIST da FUTURA SEDE DO IPM, exigências da SEMAM - solicitações de IPM e da SEINF	350/2012	13.867,60	5.580,00
351	OS COMPLEMENTAR da Elaboração dos Projetos de Arquitetura, Cálculo Estrutural e Instalações do novo prédio da NÚCLEO TÉCNICO ADMINISTRATIVO do Bioparque Passaré (acréscimo da área) e Elaboração do Relatório de Impacto Sobre o Trânsito - RIST, exigido pela SEMAM	351/2012	24.472,16	496,00
	Arquitetura / Paisagismo / Urbanismo			
	Fundação / Estrutura de Concreto			
	Hidráulica / Sanitária / Pluvial / Prevenção e Combate a Incêndio			
	Elétrica de Baixa Tensão / Elétrica de média tensão (subestação) / Para raios			
	Cabeamento Estruturado / Sonorização / CFTV / Detecção e alarme de Incêndio			
	Climatização			
	Orçamento Sintético / Analítico / Curva ABC / Cronograma			
	Memorial Descritivo / Especificação Técnica			

Relação de OS Executadas

*[Handwritten Signature]*  
35 de 97


Este documento encontra-se registrado no Conselho Regional de Engenharia e Agronomia do Ceará, vinculado à Certidão nº 157919/2018, emitida em 11/02/2020



Certidão nº 157919/2018  
01/04/2020, 14:47  
Chave de impressão: Zzcy

O documento neste ato registrado foi emitido em 11/02/2020 e contém 25 folhas





Contrato 012/2010: Elaboração de projetos executivos de obras civis, compreendendo os projetos de arquitetura, de urbanização, projetos complementares de engenharia, incluindo o desenvolvimento de estudos preliminares de projetos de arquitetura, desenvolvimento de lay-out, e outros serviços como confecção de maquetes, realização de levantamentos topográficos, levantamentos de campo, sondagens de terrenos, testes de absorção, desenhos, elaboração do estudo de impacto ambiental e respectivo relatório de impacto ambiental e/ou rima, relatório de impacto no sistema de trânsito - RIST, especificações e planilhas orçamentárias para obras, incluindo ainda outros serviços devidamente especificados nos anexos desse edital visando desenvolver atividades relacionadas aos programas e projetos de políticas urbanas e de infraestrutura para o SEINF.

ITEM	RESUMO DA OS	OS	VALOR (R\$)	ÁREA (m²)
352	Projetos de Arquitetura e de Instalações da reforma do Prédio do CENTRO DE ESPECIALIDADES MÉDICAS JOSÉ DE ALENCAR - CEMJA - solicitações da Secretaria de Saúde e da SEINF	352/2012	25.213,28	3.308,00
	Arquitetura / Paisagismo / Urbanismo			
	Hidráulica / Sanitária / Pluvial / Prevenção e Combate a Incêndio			
	Elétrica de Baixa Tensão / Elétrica de média tensão (subestação) / Para raios			
	Cabamento Estruturado / Sonorização / CFTV / Detecção e alarme de Incêndio			
	Climatização			
	Orçamento Sintético / Analítico / Curva ABC / Cronograma			
	Memorial Descritivo / Especificação Técnica			
353	Projetos Executivos de Arquitetura e de Engenharia, e Compatibilização, atualização e adequação dos Projetos de Reforma e Ampliação do TERMINAL DE INTEGRAÇÃO DE ANTONIO BEZERRA - solicitações do TRANSFOR e da SEINF	353/2012	32.269,00	6.050,00
354	Projetos Executivos de Arquitetura e de Engenharia da Reforma e Ampliação do TERMINAL DE INTEGRAÇÃO DE TRANSPORTE COLETIVO DO PAPICU - solicitações do TRANSFOR e da SEINF	354/2012	84.897,28	3.084,57
355	Projetos Executivos de Arquitetura e de Engenharia do NÚCLEO DE CONTROLE DE ZOONOSES - solicitações da SEINF	355/2012	52.509,27	3.084,57
	Arquitetura / Paisagismo / Urbanismo			
	Elétrica de Baixa Tensão / Elétrica de média tensão (subestação) / Para raios			
356	Projetos Executivos de Reforma e Adaptações das Linhas de Transmissões em 72,5kV, da COELCE, localizadas na Av. Alberto Cavalcanti - solicitações da SEINF	356/2012	55.791,20	11.680,00
	Elétrica de Baixa Tensão / Elétrica de média tensão (subestação) / Para raios			
358	ADEQUAÇÕES aos Projetos Executivos de Arquitetura e Complementares de Engenharia da PRAÇA DA JUVENTUDE do Bairro GRANJA PORTUGAL	358/2013	28.863,80	1.769,61
	Arquitetura / Paisagismo / Urbanismo			
	Fundação / Estrutura de Concreto			
	Hidráulica / Sanitária / Pluvial			
	Elétrica de Baixa Tensão / Elétrica de média tensão (subestação) / Para raios			
	Orçamento Sintético / Analítico / Curva ABC / Cronograma			
	Memorial Descritivo / Especificação Técnica			
360	REVISÃO dos Projetos de SINALIZAÇÃO / PROGRAMAÇÃO VISUAL do Pós-Obra da ROTATÓRIA DO CASTELÃO (Mobilidade urbana da COPA 2014)	360/2013	7.171,00	2.850,00
	Comunicação Visual			
	Elétrica de Baixa Tensão / Elétrica de média tensão (subestação) / Para raios			

Relação de OS Executadas

*[Handwritten Signature]*  
36 de 97

Este documento encontra-se registrado no Conselho Regional de Engenharia e Agronomia do Ceará, vincula o Certidão nº 157919/2018, emitida em 11/02/2020



Certidão nº 157919/2018  
01/04/2020, 14:47  
Chave de Impressão:

O documento neste ato registrado foi emitido em 11/02/2020 e contém 25 folhas



Contrato 032/2010: Elaboração de projetos executivos de obras civis, compreendendo os projetos de arquitetura, de urbanização, projetos complementares de engenharia, incluindo o desenvolvimento de estudos preliminares de projetos de arquitetura, desenvolvimento de lay-out, e outros serviços como: confecção de plantas, realização de levantamentos topográficos, levantamentos de campo, sondagem de terrenos, testes de absorção, desenhos, elaboração do estudo de impacto ambiental e respectivo relatório de impacto ambiental e/ou/outra, relatório de impacto no sistema de trânsito - RIST, especificações e planilhas orçamentárias para obras, incluindo ainda outros serviços devidamente especificados nos anexos deste edital visando desenvolver atividades relacionadas aos programas e projetos de políticas urbanas e de infraestrutura para o SEINF.

ITEM	RESUMO DA OS	OS	VALOR (R\$)	ÁREA (m²)
361	LEVANTAMENTO CADASTRAL e PROJETOS EXECUTIVOS para Reforma do CENTRO DE SAÚDE DO COMPLEXO DE CIDADANIA EDMAR FUJITA, da SER VI	361/2013	12.761,40	715,00
	Arquitetura / Paisagismo / Urbanismo / Comunicação Visual			
	Hidráulica / Sanitária / Pluvial / Prevenção e Combate a Incêndio			
	Elétrica de Baixa Tensão / Elétrica de média tensão (subestação) / Para raios			
	Cabeamento Estruturado / CFTV / Detecção e alarme de incêndio			
	Climatização			
	Orçamento Sintético / Analítico / Curva ABC / Cronograma			
	Memorial Descritivo / Especificação Técnica			
362	LEVANTAMENTO CADASTRAL e PROJETOS EXECUTIVOS para Reforma do CENTRO DE SAÚDE DO ALARICO LEITE, da SER VI	362/2013	16.519,44	654,00
	Arquitetura			
	Hidráulica / Sanitária / Pluvial / Prevenção e Combate a Incêndio			
	Elétrica de Baixa Tensão / Elétrica de média tensão (subestação) / Para raios			
	Cabeamento Estruturado / CFTV / Detecção e alarme de incêndio			
	Climatização			
	Orçamento Sintético / Analítico / Curva ABC / Cronograma			
	Memorial Descritivo / Especificação Técnica			
363	LEVANTAMENTO CADASTRAL e PROJETOS EXECUTIVOS para Reforma do CENTRO DE SAÚDE DO JANIVAL DE ALMEIDA, da SER VI	363/2013	18.901,56	771,00
	Arquitetura			
	Hidráulica / Sanitária / Pluvial / Prevenção e Combate a Incêndio			
	Elétrica de Baixa Tensão / Elétrica de média tensão (subestação) / Para raios			
	Cabeamento Estruturado / CFTV / Detecção e alarme de incêndio			
	Climatização			
	Orçamento Sintético / Analítico / Curva ABC / Cronograma			
	Memorial Descritivo / Especificação Técnica			
	LEVANTAMENTO CADASTRAL e PROJETOS EXECUTIVOS para Reforma do CENTRO DE SAÚDE DO ANASTÁCIO MAGALHÃES, da SER III	364/2013	42.906,00	1.950,00
	Arquitetura			
	Hidráulica / Sanitária / Pluvial / Prevenção e Combate a Incêndio			
	Elétrica de Baixa Tensão / Elétrica de média tensão (subestação) / Para raios			
	Cabeamento Estruturado / CFTV / Detecção e alarme de incêndio			
	Climatização			
	Orçamento Sintético / Analítico / Curva ABC / Cronograma			
	Memorial Descritivo / Especificação Técnica			

Relação de OS Executadas

37 de 97

Este documento encontra-se registrado no Conselho Regional de Engenharia e Agronomia do Ceará, vinculado à Certidão nº 157919/2018, emitida em 11/02/2020



Certidão nº 157919/2018  
 01/04/2020, 14:47  
 Chave de Impressão: Zzcy  
 O documento neste ato registrado foi emitido em 11/02/2020 e contém 25 folhas





Contrato 012/2010: Elaboração de projetos executivos de obras civis, compreendendo os projetos de arquitetura, de urbanização, projetos complementares de engenharia, incluindo o desenvolvimento de estudos preliminares de projetos de arquitetura, desenvolvimento de lay-out, e outros serviços como: concepção de maquetas, realização de levantamentos topográficos, levantamentos de campo, sondagens de terrenos, testes de absorção, desenhos, elaboração do estudo de impacto ambiental e respectivo relatório de impacto ambiental eia/rima, relatório de impacto no sistema de trânsito - RIST, especificações e planilhas orçamentárias para obras, incluindo ainda outros serviços devidamente especificados nos anexos desse edital visando desenvolver atividades relacionadas aos programas e projetos de políticas urbanas e de infraestrutura para a SEINF.

ITEM	RESUMO DA OS	OS	VALOR (R\$)	ÁREA (m²)
366	Projeto de arquitetura da PRAÇA DO TITAN, Comunidade do Titanzinho, Cais do Porto, da SER II	366/2013	326.160,80	89.840,00
	Arquitetura			
	Paisagismo			
	Urbanismo			
	Comunicação Visual			
367	PROJETOS EXECUTIVOS de Arquitetura e Complementares de Engenharia da FACHADA e ACESSO FRONTAL do PAÇO MUNICIPAL	367/2013	15.408,60	1.710,00
	Arquitetura			
	Orçamento Sintético / Analítico / Curva ABC / Cronograma			
	Memorial Descritivo / Especificação Técnica			
369	PROJETO de Arquitetura das FACHADAS modelos/piloto das NOVAS UNIDADES BÁSICAS DE SAÚDE (POSTO DE SAÚDE)	369/2013	7.740,00	430,00
	Arquitetura			
370	PROJETO Arquitetura de EQUIPAMENTOS URBANOS de PLAY-GROUND Infantil ("ESPAÇO LÚDICO") para o PRAÇA PÚBLICA FARIAS BRITO	370/2013	6.930,00	385,00
	Arquitetura			
371	PROJETO de CÁLCULO ESTRUTURAL de VIADUTO RODOVIÁRIO (projeto de obra d'arte especial - OAE) na AV. DEDÉ BRASIL, PARANGABA	371/2013	77.430,25	4.335,00
	Arquitetura			
	Fundação / Estrutura de Concreto			
372	PROJETOS de Arquitetura e Complementares de REQUALIFICAÇÃO COM ACESSIBILIDADE DOS CORREDORES TURÍSTICOS DE FORTALEZA (Adolfo Caminha, João Morais, Alberto Nepomuceno, Monsenhor Tabosa, Vicente do Castro)	372/2013	711.427,45	118.597,30
	Arquitetura / Paisagismo / Urbanismo			
	Topografia Geomferenciada			
	Hidráulica / Sanitária / Pluvial			
	Orçamento Sintético / Analítico / Curva ABC / Cronograma			
	Memorial Descritivo / Especificação Técnica			
373	PLANO DE CONTROLE AMBIENTAL dos Viadutos das Av. Antônio Seles e Av. Engenheiro Santana Júnior	373/2013	32.000,00	45.000,00
	EIA / RIMA			
374	LEVANTAMENTO CADASTRAL e PROJETOS EXECUTIVOS do Reforma da UNIDADE BÁSICA DE SAÚDE DO JOÃO HIPÓLITO, da SER VI	374/2013	14.096,45	540,50
	Arquitetura			

Relação de OS Executadas

38 de 97


Este documento encontra-se registrado no Conselho Regional de Engenharia e Agronomia do Ceará, vincula Certidão nº 157919/2018, emitida em 11/02/2020



Certidão nº 157919/2018  
01/04/2020, 14:47  
Chave de Impressão:

O documento neste ato registrado foi emitido em 11/02/2020 e contém 25 folhas





Contrato 012/2010: elaboração de projetos executivos de obras civis, compreendendo os projetos de arquitetura, de urbanização, projetos complementares de engenharia, incluindo o desenvolvimento de estudos preliminares de projetos de arquitetura, desenvolvimento de lay-out, e outros serviços como: confecção de maquetes, realização de levantamentos topográficos, levantamentos de campo, sondagens de terrenos, testes de absorção, desenhos, elaboração de estudo de impacto ambiental e respectivo relatório de impacto ambiental e/ou rna, relatório de impacto no sistema de trânsito - RIST, especificações e planilhas orçamentárias para obras, incluindo ainda outros serviços devidamente especificados nos anexos desse edital visando desenvolver atividades relacionadas aos programas e projetos de políticas urbanas e de infraestrutura para a SEINF.

ITEM	RESUMO DA OS	OS	VALOR (R\$)	AREA (m <sup>2</sup> )
	Hidráulica / Sanitária / Pluvial / Prevenção e Combate a Incêndio			
	Elétrica de Baixa Tensão / Elétrica de média tensão (subestação) / Para raios			
	Cabeamento Estruturado / CFTV / Detecção e alarme de incêndio			
	Climatização			
	Orçamento Sintético / Analítico / Curva ABC / Cronograma			
	Memorial Descritivo / Especificação Técnica			
375	LEVANTAMENTO CADASTRAL e PROJETOS EXECUTIVOS de Reforma da UNIDADE BÁSICA DE SAÚDE DO CÉSAR CALS DE OLIVEIRA, da SER VI	375/2013	26.149,72	1.127,00
	Arquitetura			
	Hidráulica / Sanitária / Pluvial / Prevenção e Combate a Incêndio			
	Elétrica de Baixa Tensão / Elétrica de média tensão (subestação) / Para raios			
	Cabeamento Estruturado / CFTV / Detecção e alarme de incêndio			
	Climatização			
	Orçamento Sintético / Analítico / Curva ABC / Cronograma			
	Memorial Descritivo / Especificação Técnica			
376	LEVANTAMENTO CADASTRAL e PROJETOS EXECUTIVOS de Reforma da UNIDADE BÁSICA DE SAÚDE GALBA ARAÚJO, da SER VI	376/2013	11.308,00	440,00
	Arquitetura			
	Hidráulica / Sanitária / Pluvial / Prevenção e Combate a Incêndio			
	Elétrica de Baixa Tensão / Elétrica de média tensão (subestação) / Para raios			
	Cabeamento Estruturado / CFTV / Detecção e alarme de incêndio			
	Climatização			
	Orçamento Sintético / Analítico / Curva ABC / Cronograma			
	Memorial Descritivo / Especificação Técnica			
377	LEVANTAMENTO CADASTRAL e PROJETOS EXECUTIVOS de Reforma da UNIDADE BÁSICA DE SAÚDE MANOEL CARLOS GOUVEIA, da SER VI	377/2013	10.344,25	402,50
	Arquitetura			
	Hidráulica / Sanitária / Pluvial / Prevenção e Combate a Incêndio			
	Elétrica de Baixa Tensão / Elétrica de média tensão (subestação) / Para raios			
	Cabeamento Estruturado / CFTV / Detecção e alarme de incêndio			
	Climatização			
	Orçamento Sintético / Analítico / Curva ABC / Cronograma			
	Memorial Descritivo / Especificação Técnica			
378	LEVANTAMENTO CADASTRAL e PROJETOS EXECUTIVOS de Reforma da UNIDADE BÁSICA DE SAÚDE PEDRO SAMPAIO, da SER VI	378/2013	9.149,20	358,00
	Arquitetura			
	Hidráulica / Sanitária / Pluvial / Prevenção e Combate a Incêndio			

Relação de OS Executadas

39 de 97

Este documento encontra-se registrado no Conselho Regional de Engenharia e Agronomia do Ceará, vinculado à Certidão nº 157919/2018, emitida em 11/02/2020



Certidão nº 157919/2018  
01/04/2020, 14:47  
Chave de Impressão: Zzzy

O documento neste ato registrado foi emitido em 11/02/2020 e contém 25 folhas




422



**Contrato 012/2010:** Elaboração de projetos executivos de obras civis, compreendendo os projetos de arquitetura, de urbanização, projetos complementares de engenharia, incluindo o desenvolvimento de estudos preliminares de projetos de arquitetura, desenvolvimento de lay-out, e outros serviços como: confecção de maquetes; realização de levantamentos topográficos, levantamentos de campo, sondagens de terrenos, testes de absorção, desenhos, elaboração do estudo de impacto ambiental e respectivo relatório de impacto ambiental e/ou RIMA, relatório de impacto no sistema de trânsito - RIST, especificações e planilhas orçamentárias para obras, incluindo ainda outros serviços devidamente especificados nos anexos desse edital visando desenvolver atividades relacionadas aos programas e projetos de políticas urbanas e de infraestrutura para o SEINF.

ITEM	RESUMO DA OS	OS	VALOR (R\$)	ÁREA (m²)
	Elétrica de Baixa Tensão / Elétrica de média tensão (subestação) / Para raios Cabeamento Estruturado / CFTV / Detecção e alarme de Incêndio Climatização Orçamento Sintético / Analítico / Curva ABC / Cronograma Memorial Descritivo / Especificação Técnica			
379	<b>LEVANTAMENTO CADASTRAL e PROJETOS EXECUTIVOS de Reforma da UNIDADE BÁSICA DE SAÚDE TERESINHA PARENTE, da SER VI</b>	379/2013	15.521,80	605,00
	Arquitetura Hidráulica / Sanitária / Pluvial / Prevenção e Combate a Incêndio Elétrica de Baixa Tensão / Elétrica de média tensão (subestação) / Para raios Cabeamento Estruturado / CFTV / Detecção e alarme de Incêndio Climatização Orçamento Sintético / Analítico / Curva ABC / Cronograma Memorial Descritivo / Especificação Técnica			
380	<b>LEVANTAMENTO CADASTRAL e PROJETOS EXECUTIVOS de Reforma da UNIDADE BÁSICA DE SAÚDE ANÍSIO TEIXEIRA, da SER VI</b>	380/2013	11.577,85	450,50
	Arquitetura Hidráulica / Sanitária / Pluvial / Prevenção e Combate a Incêndio Elétrica de Baixa Tensão / Elétrica de média tensão (subestação) / Para raios Cabeamento Estruturado / CFTV / Detecção e alarme de Incêndio Climatização Orçamento Sintético / Analítico / Curva ABC / Cronograma Memorial Descritivo / Especificação Técnica			
381	<b>LEVANTAMENTO CADASTRAL e PROJETOS EXECUTIVOS de Reforma da UNIDADE BÁSICA DE SAÚDE SAUDE DO SIQUEIRA, da SER V</b>	381/2013	15.745,76	616,00
	Arquitetura Hidráulica / Sanitária / Pluvial / Prevenção e Combate a Incêndio Elétrica de Baixa Tensão / Elétrica de média tensão (subestação) / Para raios Cabeamento Estruturado / CFTV / Detecção e alarme de Incêndio Climatização Orçamento Sintético / Analítico / Curva ABC / Cronograma Memorial Descritivo / Especificação Técnica			
382	<b>LEVANTAMENTO CADASTRAL e PROJETOS EXECUTIVOS de Reforma da UNIDADE BÁSICA DE SAÚDE EDMILSON PINHEIRO, da SER V</b>	382/2013	14.790,35	575,50
	Arquitetura Hidráulica / Sanitária / Pluvial / Prevenção e Combate a Incêndio Elétrica de Baixa Tensão / Elétrica de média tensão (subestação) / Para raios			

Relação de OS Executadas

 40 de 67

Este documento encontra-se registrado no Conselho Regional de Engenharia e Agronomia do Ceará, vincule a Certidão nº 157919/2018, emitida em 11/02/2020




Certidão nº 157919/2018  
01/04/2020, 14:47

Chave de Impressão:

O documento neste ato registrado foi emitido em: 11/02/2020 e contém 25 folhas







Contrato 012/2010: Elaboração de projetos executivos de obras civis, compreendendo os projetos de arquitetura, de urbanização, projetos complementares de engenharia, incluindo o desenvolvimento de estudos preliminares de projetos de arquitetura, desenvolvimento de lay-out, e outros serviços como: confecção de maquetes, realização de levantamentos topográficos, levantamentos de campo, sondagens de terrenos, testes de absorção, desenhos, elaboração do estudo de impacto ambiental e respectivo relatório de impacto ambiental e/ou relatório de impacto no sistema de trânsito - RIST, especificações e planilhas orçamentárias para obras, incluindo ainda outros serviços devidamente especificados nos anexos desse edital visando desenvolver atividades relacionadas aos programas e projetos de política urbana e de infraestrutura para o SEINF.

ITEM	RESUMO DAS OS	OS	VALOR (R\$)	ÁREA (m²)
	Cabeamento Estruturado / CFTV / Detecção e alarme de Incêndio Climatização Orçamento Sintético / Analítico / Curva ABC / Cronograma Memorial Descritivo / Especificação Técnica			
383	LEVANTAMENTO CADASTRAL e PROJETOS EXECUTIVOS de Reforma da UNIDADE BÁSICA DE SAÚDE PEDRO CELESTINO, da SER V	383/2013	9.637,50	375,00
	Arquitetura: Hidráulica / Sanitária / Pluvial / Prevenção e Combate a Incêndio Elétrica de Baixa Tensão / Elétrica de média tensão (subestação) / Para raios Cabeamento Estruturado / CFTV / Detecção e alarme de Incêndio Climatização Orçamento Sintético / Analítico / Curva ABC / Cronograma Memorial Descritivo / Especificação Técnica			
384	LEVANTAMENTO CADASTRAL e PROJETOS EXECUTIVOS de Reforma da UNIDADE BÁSICA DE SAÚDE JURANDIR PICAÇO, da SER V	384/2013	10.986,75	427,50
	Arquitetura: Hidráulica / Sanitária / Pluvial / Prevenção e Combate a Incêndio Elétrica de Baixa Tensão / Elétrica de média tensão (subestação) / Para raios Cabeamento Estruturado / CFTV / Detecção e alarme de Incêndio Climatização Orçamento Sintético / Analítico / Curva ABC / Cronograma Memorial Descritivo / Especificação Técnica			
385	LEVANTAMENTO CADASTRAL e PROJETOS EXECUTIVOS de Reforma da UNIDADE BÁSICA DE SAÚDE ELIEZER ETUDART, da SER III	385/2013	14.083,60	548,00
	Arquitetura: Hidráulica / Sanitária / Pluvial / Prevenção e Combate a Incêndio Elétrica de Baixa Tensão / Elétrica de média tensão (subestação) / Para raios Cabeamento Estruturado / CFTV / Detecção e alarme de Incêndio Climatização Orçamento Sintético / Analítico / Curva ABC / Cronograma Memorial Descritivo / Especificação Técnica			
386	LEVANTAMENTO CADASTRAL e PROJETOS EXECUTIVOS para Reforma da UNIDADE BÁSICA DE SAÚDE HERMÍNIA LEITÃO, da SER III	386/2013	14.135,00	550,00
	Arquitetura: Hidráulica / Sanitária / Pluvial / Prevenção e Combate a Incêndio Elétrica de Baixa Tensão / Elétrica de média tensão (subestação) / Para raios Cabeamento Estruturado / CFTV / Detecção e alarme de Incêndio			

Relação de OS Executadas

41 de 97

Este documento encontra-se registrado no Conselho Regional de Engenharia e Agronomia do Ceará, vinculado à Certidão nº 157919/2018, emitida em 11/02/2020



Certidão nº 157919/2018  
01/04/2020, 14:47

Chave de Impressão: Zzzzy

O documento neste ato registrado foi emitido em 11/02/2020 e contém 25 folhas



424



**Contrato 012/2010:** Elaboração de projetos executivos de obras civis, compreendendo os projetos de arquitetura, de urbanização, projetos complementares de engenharia, incluindo o desenvolvimento de estudos preliminares de projetos de arquitetura, desenvolvimento de lay-out, e outros serviços como: confecção de maquetes, realização de levantamentos topográficos, levantamentos de campo, sondagens de terrenos, testes de absorção, desenhos, elaboração do estudo de impacto ambiental e respectivo relatório de impacto ambiental e/ou RIMA, relatório de impacto no sistema de trânsito - RIST, especificações e planilhas orçamentárias para obras, incluindo ainda outros serviços devidamente especificados nos anexos do processo edital visando desenvolver atividades relacionadas aos programas e projetos de políticas urbanas e de infraestrutura para a SEINF.

ITEM	RESUMO DA OS	OS	VALOR (R\$)	ÁREA (m²)
	Climatização			
	Orçamento Sintético / Analítico / Curva ABC / Cronograma			
	Memorial Descritivo / Especificação Técnica			
387	LEVANTAMENTO CADASTRAL e PROJETOS EXECUTIVOS para Reforma da UNIDADE BÁSICA DE SAÚDE HUMBERTO BEZERRA, da SER III	387/2013	9.431,90	367,00
	Arquitetura			
	Hidráulica / Sanitária / Pluvial / Prevenção e Combate a Incêndio			
	Elétrica de Baixa Tensão / Elétrica de média tensão (subestação) / Para raios			
	Cabeamento Estruturado / CFTV / Detecção e alarme de Incêndio			
	Climatização			
	Orçamento Sintético / Analítico / Curva ABC / Cronograma			
	Memorial Descritivo / Especificação Técnica			
388	LEVANTAMENTO CADASTRAL e PROJETOS EXECUTIVOS para Reforma da UNIDADE BÁSICA DE SAÚDE GEORGE BENEVIDES, da SER III	388/2013	15.291,50	595,00
	Arquitetura			
	Hidráulica / Sanitária / Pluvial / Prevenção e Combate a Incêndio			
	Elétrica de Baixa Tensão / Elétrica de média tensão (subestação) / Para raios			
	Cabeamento Estruturado / CFTV / Detecção e alarme de Incêndio			
	Climatização			
	Orçamento Sintético / Analítico / Curva ABC / Cronograma			
	Memorial Descritivo / Especificação Técnica			
389	LEVANTAMENTO CADASTRAL e PROJETOS EXECUTIVOS para Reforma da UNIDADE BÁSICA DE SAÚDE METON DE ALENCAR, da SER III	389/2013	20.601,62	854,50
	Arquitetura			
	Hidráulica / Sanitária / Pluvial / Prevenção e Combate a Incêndio			
	Elétrica de Baixa Tensão / Elétrica de média tensão (subestação) / Para raios			
	Cabeamento Estruturado / CFTV / Detecção e alarme de Incêndio			
	Climatização			
	Orçamento Sintético / Analítico / Curva ABC / Cronograma			
	Memorial Descritivo / Especificação Técnica			
390	LEVANTAMENTO CADASTRAL e PROJETOS EXECUTIVOS para Reforma do CENTRO DE SAÚDE DO SANTA LIDUÍNA, da SER III	390/2013	6.296,50	245,00
	Arquitetura			
	Hidráulica / Sanitária / Pluvial / Prevenção e Combate a Incêndio			
	Elétrica de Baixa Tensão / Elétrica de média tensão (subestação) / Para raios			
	Cabeamento Estruturado / CFTV / Detecção e alarme de Incêndio			
	Climatização			

Relação de OS Executadas

42 de 97

Este documento encontra-se registrado no Conselho Regional de Engenharia e Agronomia do Ceará, vinculado à Certidão nº 157919/2018, emitida em 11/02/2020



Certidão nº 157919/2018  
01/04/2020, 14:47

Chave de Impressão:

O documento neste ato registrado foi emitido em 11/02/2020 e contém 25 folhas



425



Comissão de Licitação  
1948  
Fis  
Rubrica  
Prefeitura de Fortaleza

Contrato 012/2010: Elaboração de projetos executivos de obras civis, compreendendo os projetos de arquitetura, de urbanização, projetos complementares de engenharia, incluindo o desenvolvimento de estudos preliminares de projetos de arquitetura, desenvolvimento de lay-out, e outros serviços como: confecção de maquetes, realização de levantamentos topográficos, levantamentos de campo, sondagens de terrenos, testes de absorção, desenhos, elaboração do estudo de impacto ambiental e respectivo relatório de impacto ambiental e/ou rima, relatório de impacto no sistema de trânsito - RIST, especificações e planilhas orçamentárias para obras, incluindo ainda outros serviços devidamente especificados nos anexos desse edital visando desenvolver atividades relacionadas aos programas e projetos de políticas urbanas e de infraestrutura para o SEINF.

ITEM	RESUMO DA OS	OS	VALOR (R\$)	ÁREA (m²)
	Orçamento Sintético / Analítico / Curva ABC / Cronograma Memorial Descritivo / Especificação Técnica			
391	Projetos Executivos para REQUALIFICAÇÃO DO PAÇO MUNICIPAL	391/2013	10.874,93	1.709,00
	Paisagismo Elétrica de Baixa Tensão / Elétrica de média tensão (subestação) / Para raios Orçamento Sintético / Analítico / Curva ABC / Cronograma Memorial Descritivo / Especificação Técnica			
	LEVANTAMENTO CADASTRAL e PROJETOS EXECUTIVOS para Reforma do CENTRO DE SAÚDE MONTEIRO DE MORAES, da SER IV	394/2013	10.896,80	424,00
	Arquitetura Hidráulica / Sanitária / Pluvial / Prevenção e Combate a Incêndio Elétrica de Baixa Tensão / Elétrica de média tensão (subestação) / Para raios Cabearnento Estruturado / CFTV / Detecção e alarme de Incêndio Climatização Orçamento Sintético / Analítico / Curva ABC / Cronograma Memorial Descritivo / Especificação Técnica			
395	LEVANTAMENTO CADASTRAL e PROJETOS EXECUTIVOS para Reforma do CENTRO DE SAÚDE WALDO PESSOA, da SER IV	395/2013	15.885,90	587,00
	Arquitetura Hidráulica / Sanitária / Pluvial / Prevenção e Combate a Incêndio Elétrica de Baixa Tensão / Elétrica de média tensão (subestação) / Para raios Cabearnento Estruturado / CFTV / Detecção e alarme de Incêndio Climatização Orçamento Sintético / Analítico / Curva ABC / Cronograma Memorial Descritivo / Especificação Técnica			
	LEVANTAMENTO CADASTRAL e PROJETOS EXECUTIVOS para Reforma do CENTRO DE SAÚDE VICENTINA CAMPOS, da SER IV	396/2013	12.079,00	470,00
	Arquitetura Hidráulica / Sanitária / Pluvial / Prevenção e Combate a Incêndio Elétrica de Baixa Tensão / Elétrica de média tensão (subestação) / Para raios Cabearnento Estruturado / CFTV / Detecção e alarme de Incêndio Climatização Orçamento Sintético / Analítico / Curva ABC / Cronograma Memorial Descritivo / Especificação Técnica			
397	LEVANTAMENTO CADASTRAL e PROJETOS EXECUTIVOS para Reforma do CENTRO DE SAÚDE MATOS DOURADO, da SER IV	397/2013	16.572,60	920,00

Este documento encontra-se registrado no Conselho Regional de Engenharia e Agronomia do Ceará, vinculado à Certidão nº 157919/2018, emitida em 11/02/2020




Certidão nº 157919/2018  
01/04/2020, 14:47  
Chave de Impressão: Zzzzy  
O documento neste ato registrado foi emitido em 11/02/2020 e contém 25 folhas

Relação de OS Executadas

43 de 97





Contrato 017/2018: Elaboração de projetos executivos de obras civis, compreendendo os projetos de arquitetura, de urbanização, projetos complementares de engenharia, incluindo o desenvolvimento de estudos preliminares de projetos de arquitetura, desenvolvimento do lay-out, e outros serviços como: confecção de maquetes, realização de levantamentos topográficos, levantamentos de campo, sondagens de terreno, testes de absorção, desenhos, elaboração do estudo de impacto ambiental e respectivo relatório de impacto ambiental e/ou rima, relatório de impacto no sistema de trânsito - RIST, especificações e planilhas orçamentárias para obras, incluindo ainda outros serviços devidamente especificados nos anexos desse edital visando desenvolver atividades relacionadas aos programas e projetos de políticas urbanas e de infraestrutura para o SEINF.

ITEM	RESUMO DA OS	OS	VALOR (R\$)	ÁREA (m²)
	Arquitetura Orçamento Sintético / Analítico / Curva ABC / Cronograma Memorial Descritivo / Especificação Técnica			
398	LEVANTAMENTO CADASTRAL e PROJETOS EXECUTIVOS para Reforma do UNIDADE BÁSICA DE SAÚDE FLORESTA, da SER I	398/2013	52.199,44	2.504,60
	Arquitetura Hidráulica / Sanitária / Pluvial / Prevenção e Combate a Incêndio Elétrica de Baixa Tensão / Elétrica de média tensão (subestação) / Para raios Cabearmento Estruturado / CFTV / Detecção e alarme de incêndio Climatização Orçamento Sintético / Analítico / Curva ABC / Cronograma Memorial Descritivo / Especificação Técnica			
399	LEVANTAMENTO CADASTRAL e PROJETOS EXECUTIVOS para Reforma do UNIDADE BÁSICA DE SAÚDE FRANCISCO DOMÍNGO DA SILVA, da SER I	399/2013	13.209,80	514,00
	Arquitetura Hidráulica / Sanitária / Pluvial / Prevenção e Combate a Incêndio Elétrica de Baixa Tensão / Elétrica de média tensão (subestação) / Para raios Cabearmento Estruturado / CFTV / Detecção e alarme de incêndio Climatização Orçamento Sintético / Analítico / Curva ABC / Cronograma Memorial Descritivo / Especificação Técnica			
400	LEVANTAMENTO CADASTRAL e PROJETOS EXECUTIVOS para Reforma do UNIDADE BÁSICA DE SAÚDE LINEU JUCA, da SER I	400/2013	15.394,30	599,00
	Arquitetura Hidráulica / Sanitária / Pluvial / Prevenção e Combate a Incêndio Elétrica de Baixa Tensão / Elétrica de média tensão (subestação) / Para raios Cabearmento Estruturado / CFTV / Detecção e alarme de incêndio Climatização Orçamento Sintético / Analítico / Curva ABC / Cronograma Memorial Descritivo / Especificação Técnica			
401	LEVANTAMENTO CADASTRAL e PROJETOS EXECUTIVOS para Reforma do UNIDADE BÁSICA DE SAÚDE REBOUCAS MACAMBIRA, da SER I	401/2013	14.520,50	565,00
	Arquitetura Hidráulica / Sanitária / Pluvial / Prevenção e Combate a Incêndio Elétrica de Baixa Tensão / Elétrica de média tensão (subestação) / Para raios Cabearmento Estruturado / CFTV / Detecção e alarme de incêndio Climatização			

Relação de OS Executadas

44 de 97

Este documento encontra-se registrado no Conselho Regional de Engenharia e Agronomia do Ceará, vincula à Certidão nº 157919/2018, emitida em 11/02/2020



Certidão nº 157919/2018  
01/04/2020, 14:47  
Chave de impressão:  
O documento neste ato registrado foi emitido em 11/02/2020 e contém 25 folhas



427



Contrato 012/2010: elaboração de projetos executivos de obras civis, compreendendo os projetos de arquitetura, de urbanização, projetos complementares de engenharia, incluindo o desenvolvimento de estudos preliminares de projetos de arquitetura, desenvolvimento da lay-out, e outros serviços como: confecção de maquetes, realização de levantamentos topográficos, levantamentos de campo, sondagem de terrenos, testes de absorção, dejetos, elaboração do estudo de impacto ambiental e respectivo relatório de impacto ambiental eia/rima, relatório de impacto no sistema de trânsito - RIST, especificações e planilhas orçamentárias para obras, incluindo ainda outros serviços devidamente especificados nos anexos desse edital visando desenvolver atividades relacionadas aos programas e projetos de políticas urbanas e de infraestrutura para a SEINF.

ITEM	RESUMO DA OS	OS	VALOR (R\$)	ÁREA (m²)
	Orçamento Sintético / Analítico / Curva ABC / Cronograma Memorial Descritivo / Especificação Técnica			
402	LEVANTAMENTO CADASTRAL e PROJETOS EXECUTIVOS para Reforma do UNIDADE BÁSICA DE SAÚDE VIRGÍLIO TÁVORA, da SER I	402/2013	14.263,50	555,00
	Arquitetura Hidráulica / Sanitária / Pluvial / Prevenção e Combate a Incêndio Elétrica de Baixa Tensão / Elétrica de média tensão (subestação) / Para raios Cabearmento Estruturado / CFTV / Detecção e alarme de Incêndio Climatização Orçamento Sintético / Analítico / Curva ABC / Cronograma Memorial Descritivo / Especificação Técnica			
403	LEVANTAMENTO CADASTRAL e PROJETOS EXECUTIVOS para Reforma do UNIDADE BÁSICA DE SAÚDE QUATRO VÁRAS, da SER I	403/2013	5.833,90	227,00
	Arquitetura Hidráulica / Sanitária / Pluvial / Prevenção e Combate a Incêndio Elétrica de Baixa Tensão / Elétrica de média tensão (subestação) / Para raios Cabearmento Estruturado / CFTV / Detecção e alarme de Incêndio Climatização Orçamento Sintético / Analítico / Curva ABC / Cronograma Memorial Descritivo / Especificação Técnica			
404	LEVANTAMENTO CADASTRAL e PROJETOS EXECUTIVOS para Reforma do UNIDADE BÁSICA DE SAÚDE JOÃO MEDEIROS, da SER I	404/2013	7.967,00	310,00
	Arquitetura Hidráulica / Sanitária / Pluvial / Prevenção e Combate a Incêndio Elétrica de Baixa Tensão / Elétrica de média tensão (subestação) / Para raios Cabearmento Estruturado / CFTV / Detecção e alarme de Incêndio Climatização Orçamento Sintético / Analítico / Curva ABC / Cronograma Memorial Descritivo / Especificação Técnica			
405	LEVANTAMENTO CADASTRAL e PROJETOS EXECUTIVOS para Reforma do UNIDADE BÁSICA DE SAÚDE CASEMIRO FILHO, da SER I	405/2013	18.616,52	757,00
	Arquitetura Hidráulica / Sanitária / Pluvial / Prevenção e Combate a Incêndio Elétrica de Baixa Tensão / Elétrica de média tensão (subestação) / Para raios Cabearmento Estruturado / CFTV / Detecção e alarme de Incêndio Climatização Orçamento Sintético / Analítico / Curva ABC / Cronograma			

Relação de OS Executadas

45 de 97

Este documento encontra-se registrado no Conselho Regional de Engenharia e Agronomia do Ceará, vinculado à Certidão nº 157919/2018, emitida em 11/02/2020



Certidão nº 157919/2018  
 01/04/2020, 14:47

Chave de Impressão: Zzzzy

O documento neste ato registrado foi emitido em 11/02/2020 e contém 25 folhas



438



**Contrato 012/2010: Elaboração de projetos executivos de obras civis, compreendendo os projetos de arquitetura, de urbanização, projetos complementares de engenharia, incluindo o desenvolvimento de estudos preliminares de projetos de arquitetura, desenvolvimento de lay out, e outros serviços como: confecção de maquetes, realização de levantamentos topográficos, levantamentos de campo, sondagem de terrenos, testes de absorção, desenhos, elaboração do estudo de impacto ambiental e respectivo relatório de impacto ambiental e/ou rima, relatório de impacto no sistema de trânsito - RIST, especificações e planilhas orçamentárias para obras, incluindo ainda outros serviços devidamente especificados nos anexos desse edital visando desenvolver atividades relacionadas aos programas e projetos de políticas urbanas e de infraestrutura para a SEINF.**

ITEM	RESUMO DA OS	OS	VALOR (R\$)	ÁREA (m²)
<b>Memorial Descritivo / Especificação Técnica</b>				
406	SONDAGEM a percursão de Terrenos para implantação das novas UBS - UNIDADE BÁSICA DE SAÚDE, sendo realizada 02 furos de sondagem em cada Terreno, da SER I, SER III e SER IV, no Município de FORTALEZA-CE. Relação dos Terrenos: 1 - CEP: 60.349-070 - Av. L com Av. G - Vila Velha II / 2 - CEP: 60.310-040 - Rua Monsenhor Rosa, 940 com Rua Dom Hélio Campos - Jacarecanga / Terrenos: 3 - CEP: 60.352-570 - Rua Baixo dos Milagres com Rua Arapuca - Quintino Cunha / 4 - CEP: 60.410-691 - Av. Luciano Carneiro com Rua André Chaves - Parreão / 5 - CEP: 60.420-670 - Rua irmã Bazé (terreno do IMPARH) - Montese	406/2013	8.000,00	-
<b>Sondagem</b>				
407	SONDAGEM a percursão de Terrenos para Implantação das novas UBS - UNIDADE BÁSICA DE SAÚDE, sendo realizada 02 furos de sondagem em cada Terreno, da SER V, no Município de FORTALEZA-CE. Relação dos Terrenos: 1 - CEP: 60.731-048 - Rua Osmer Lima - Condealinho / 2 - CEP: 60.000-001 - Estrada da Pádua com Av. Benjamin Brasil - Loteamento Cartier - Mondubim / Terrenos: 3 - CEP: 60.732-475 - Rua Esmeralda - Jardim Jatobá - Siqueira / 4 - CEP: 60.531-450 - Rua 51 com Rua 517 - Conjunto Ceará / 5 - CEP: 60.730-000 - Rua Cônego do Castro com Emílio Conde - Vila Manoel Sátiro	407/2013	8.000,00	-
<b>Sondagem</b>				
408	SONDAGEM de Terrenos para as novas UBS; sendo realizada 02 furos de sondagem em cada Terreno, da SER VISONDAGEM a percursão de Terrenos para Implantação das novas UBS - UNIDADE BÁSICA DE SAÚDE, sendo realizada 02 furos de sondagem em cada Terreno, da SER VI, no Município de FORTALEZA-CE. Relação dos Terrenos: 1 - CEP: 60.763-640 - Rua Norte Sul com Rua A, S/N - Parque Dois Irmãos / 2 - CEP: 60.871-748 - Rua 7 com Rua 6, Loteamento Jardins de Messejana - Messejana / Terrenos: 3 - CEP: 60.877-420 - Av. D, S/N, Conjunto Maria Tomasia - Jangurussú / 4 - CEP: 60.874-110 - Rua Edésio Monteto com Rua Babilônia - Anzari / 5 - CEP: 60.864-205 - Rua Central com Rua B - Loteamento Cajazeiras Liro	408/2013	8.000,00	-
<b>Sondagem</b>				
409	PROJETOS Executivos de Arquitetura, Paisagismo, Urbanismo e Complementares de Engenharia para REQUALIFICAÇÃO URBANA E URBANIZAÇÃO DO MORRO DE SANTA TEREZINHA	409/2013	420.731,80	38.660,00
<b>Arquitetura / Paisagismo / Urbanismo</b>				
<b>Topografia Georeferenciada / Sondagem</b>				
<b>Fundação / Estrutura de concreto</b>				
<b>Hidráulica / Sanitária / Pluvial</b>				
<b>Elétrica de baixa tensão / Elétrica de média tensão (subestação) / Para raios</b>				
<b>Orçamento Sintético / Analítico / Curva ABC / Cronograma</b>				

Relação de OS Executadas

46 de 97

Este documento encontra-se registrado no Conselho Regional de Engenharia e Agronomia do Ceará, vinculado à Certidão nº 157919/2018, emitida em 11/02/2020



Certidão nº 157919/2018  
01/04/2020, às 14:47

Chave de Impressão:

O documento neste ato registrado foi emitido em 11/02/2020 e contém 25 folhas







Prefeitura de Fortaleza


Contrato 012/2010: Elaboração de projetos executivos de obras civis, compreendendo os projetos de arquitetura, de urbanização, projetos complementares de engenharia, incluindo o desenvolvimento de estudos preliminares de projetos de arquitetura, desenvolvimento de lay-out, e outros serviços como: confecção de maquetes, realização de levantamentos topográficos, levantamentos de campo, sondagens de terrenos, testes de absorção, desenhos, elaboração de estudo de impacto ambiental e respectivo relatório de impacto ambiental e/ou, relatório de impacto no sistema de trânsito - RIST, especificações e planilhas orçamentárias para obras, incluindo ainda outros serviços devidamente especificados nos anexos deste Edital visando desenvolver atividades relacionadas aos programas e projetos do pólis urbanos e de infraestrutura para a SEINF.

ITEM	RESUMO DA OS	OS	VALOR (R\$)	ÁREA (m²)
	Memorial Descritivo / Especificação Técnica			
410	LEVANTAMENTO CADASTRAL e PROJETOS EXECUTIVOS para Reforma do UNIDADE BÁSICA DE SAÚDE IVANA DE SOUSA PAES, da SER III	410/2013	10.434,20	406,00
	Arquitetura			
	Hidráulica / Sanitária / Pluvial / Prevenção e Combate a Incêndio			
	Elétrica de Baixa Tensão / Elétrica de média tensão (subestação) / Para raios			
	Cabeamento Estruturado / CFTV / Detecção e alarme de Incêndio			
	Climatização			
	Orçamento Sintético / Analítico / Curva ABC / Cronograma			
	Memorial Descritivo / Especificação Técnica			
411	LEVANTAMENTO CADASTRAL e PROJETOS EXECUTIVOS para Reforma do UNIDADE BÁSICA DE SAÚDE HÉLIO GOES FERREIRA, da SER VI	411/2013	7.838,50	305,00
	Arquitetura			
	Hidráulica / Sanitária / Pluvial / Prevenção e Combate a Incêndio			
	Elétrica de Baixa Tensão / Elétrica de média tensão (subestação) / Para raios			
	Cabeamento Estruturado / CFTV / Detecção e alarme de Incêndio			
	Climatização			
	Orçamento Sintético / Analítico / Curva ABC / Cronograma			
	Memorial Descritivo / Especificação Técnica			
412	LEVANTAMENTO CADASTRAL e PROJETOS EXECUTIVOS para Reforma do UNIDADE BÁSICA DE SAÚDE ZÉLIA CORREIA, da SER V	412/2013	9.263,80	384,00
	Arquitetura			
	Hidráulica / Sanitária / Pluvial / Prevenção e Combate a Incêndio			
	Elétrica de Baixa Tensão / Elétrica de média tensão (subestação) / Para raios			
	Cabeamento Estruturado / CFTV / Detecção e alarme de Incêndio			
	Climatização			
	Orçamento Sintético / Analítico / Curva ABC / Cronograma			
	Memorial Descritivo / Especificação Técnica			
413	LEVANTAMENTO CADASTRAL e PROJETOS EXECUTIVOS para Reforma do UNIDADE BÁSICA DE SAÚDE FERNANDO FAÇANHA, da SER I	413/2013	10.074,40	392,00
	Arquitetura			
	Hidráulica / Sanitária / Pluvial / Prevenção e Combate a Incêndio			
	Elétrica de Baixa Tensão / Elétrica de média tensão (subestação) / Para raios			
	Cabeamento Estruturado / CFTV / Detecção e alarme de Incêndio			
	Climatização			
	Orçamento Sintético / Analítico / Curva ABC / Cronograma			
	Memorial Descritivo / Especificação Técnica			

Relação de OS Executadas:

47 de 97

Este documento encontra-se registrado no Conselho Regional de Engenharia e Agronomia do Ceará, vinculado à Certidão nº 157919/2018, emitida em 11/02/2020




Certidão nº 157919/2018

01/04/2020, 14:47

Chave de Impressão: Zzzcy

O documento neste ato registrado foi emitido em 11/02/2020 e contém 25 folhas





Contrato 012/2010: Elaboração de projetos executivos de obras civis, compreendendo os projetos de arquitetura, de urbanização, projetos complementares de engenharia, incluindo o desenvolvimento de estudos preliminares de projetos de arquitetura, desenvolvimento de lay-out, e outros serviços como: confecção de maquetes, realização de levantamentos topográficos, levantamentos de campo, sondagens de terrenos, testes de absorção, desenhos, elaboração do estudo de Impacto ambiental e respectivo relatório de impacto ambiental e/ou rima, relatório de impacto no sistema de trânsito - RIST, especificações e planilhas orçamentárias para obras; incluindo ainda outros serviços devidamente especificados nos anexos desse edital visando desenvolver atividades relacionadas aos programas e projetos de políticas urbanas e de infraestrutura para a SEINF.

ITEM	RESUMO DA OS	OS	VALOR (R\$)	ÁREA (m²)
415	TOPOGRAFIA para Implantação de UBS - UNIDADE BÁSICA DE SAÚDE. Dados do Terrenos: 1 - CEP: 60.349-070 - Av. L com Av. G - Vila Velha II	415/2013	5.034,80	12.616,00
	Topografia Georeferenciada			
416	TOPOGRAFIA para Implantação de UBS - UNIDADE BÁSICA DE SAÚDE. Dados do Terrenos: 2 - CEP: 60.310-040 - Rua Monsenhor Rosa, 940 com Rua Dom Hélio Campos - Jacarecanga	416/2013	1.016,95	2.033,89
	Topografia Georeferenciada			
417	TOPOGRAFIA para Implantação de UBS - UNIDADE BÁSICA DE SAÚDE. Dados do Terrenos: 3 - CEP: 60.352-570 - Rua Baliza dos Milagres com Rua Arapuá - Quintino Cunha	417/2013	2.062,88	4.125,76
	Topografia Georeferenciada			
418	TOPOGRAFIA para Implantação de UBS - UNIDADE BÁSICA DE SAÚDE. Dados do Terrenos: 4 - CEP: 60.410-691 - Av. Luciano Carneiro com Rua André Chaves - Parreão	418/2013	1.580,50	3.161,00
	Topografia Georeferenciada			
419	TOPOGRAFIA para Implantação de UBS - UNIDADE BÁSICA DE SAÚDE. Dados do Terrenos: 5 - CEP: 60.420-670 - Rua Irmã Bazá (terreno do IMPARH) - Montesa	419/2013	5.456,90	14.023,00
	Topografia Georeferenciada			
420	TOPOGRAFIA para Implantação de UBS - UNIDADE BÁSICA DE SAÚDE. Dados do Terrenos: CEP: 60.731-040 - Rua Osmar Lima - Bairro Condezelândia	420/2013	1.912,00	3.824,00
	Topografia Georeferenciada			
421	TOPOGRAFIA para Implantação de UBS - UNIDADE BÁSICA DE SAÚDE. Dados do Terrenos: CEP: 60.000-001 - Estrada da Pavuna com Av. Benjamim Brasil - Loteamento Cortier - Bairro Mondubim	421/2013	4.075,35	9.501,00
	Topografia Georeferenciada			
422	TOPOGRAFIA para Implantação de UBS - UNIDADE BÁSICA DE SAÚDE. Dados do Terrenos: CEP: 60.722-475 - Rua Esmeralda - Jardim Jatobá - Bairro Siqueira	422/2013	3.772,88	8.636,80
	Topografia Georeferenciada			
423	TOPOGRAFIA para Implantação de UBS - UNIDADE BÁSICA DE SAÚDE. Dados do Terrenos: CEP: 60.531-450 - Rua 541 com Rua 517 - Bairro Conjunto Ceará	423/2013	4.780,40	11.768,00
	Topografia Georeferenciada			
424	TOPOGRAFIA para Implantação de UBS - UNIDADE BÁSICA DE SAÚDE. Dados do Terrenos: CEP: 60.703-000 - Rua Cônego de Castro com Rua Emilio Conde - Bairro Vila Manuel Sátiro	424/2013	3.715,41	8.472,60

*[Handwritten Signature]*  
48 de 97

Relação de OS Executadas

Este documento encontra-se registrado no Conselho Regional de Engenharia e Agronomia do Ceará, vinculado à Certidão nº 157919/2018, emitida em 11/02/2020



Certidão nº 157919/2018  
01/04/2020, 14:47  
Chave de Impressão:

O documento neste ato registrado foi emitido em 11/02/2020 e contém 25 folhas

*[Handwritten mark]*





Contrato 012/2010, elaboração de projetos executivos de obras civis, compreendendo os projetos de arquitetura, de urbanização, projetos complementares de engenharia, incluindo o desenvolvimento de estudos preliminares de projetos de arquitetura, desenvolvimento de lay-out, e outros serviços como: concepção de máquinas, realização de levantamentos topográficos, levantamentos de campo, sondagens de terrenos, testes de absorção, desenhos, elaboração de estudo de impacto ambiental e respectivo relatório de impacto ambiental e/ou r/m, relatório de impacto no sistema de trânsito - R.I.S.T., especificações e planilhas orçamentárias para obras, incluindo ainda outros serviços devidamente especificados nos anexos deste edital visando desenvolver atividades relacionadas aos programas e projetos de política urbana e de infraestrutura para o SINF.

ITEM	RESUMO DA OS	OS	VALOR (R\$)	ÁREA (m²)
	Topografia Georeferenciada			
425	Projetos de Implantação UBS - PARQUE DOIS IRMÃOS - Av. Norte Sul com Rua A s/n CEP: 60763-640.	425/2013	6.135,54	973,00
	Paisagismo / Urbanismo			
	Hidráulica / Sanitária / Pluvial			
	Elétrica de Baixa Tensão / Elétrica de média tensão (subestação) / Para raios			
	Cabeamento Estruturado / CFTV / Detecção e alarme de incêndio			
	Orçamento Sintético / Analítico / Curva ABC / Cronograma			
	Memorial Descritivo / Especificação Técnica			
426	Projetos de Implantação UBS - JARDIM JATOBÁ SIQUEIRA - Rua Esmeralda - Siqueira (Rua Quartzão e Rua Rubi) CEP: 60732-475.	426/2013	6.559,84	1.058,00
	Paisagismo / Urbanismo			
	Hidráulica / Sanitária / Pluvial			
	Elétrica de Baixa Tensão / Elétrica de média tensão (subestação) / Para raios			
	Cabeamento Estruturado / CFTV / Detecção e alarme de incêndio			
	Orçamento Sintético / Analítico / Curva ABC / Cronograma			
	Memorial Descritivo / Especificação Técnica			
427	Projetos de Implantação UBS - JANGURUSSU - Av. D s/n - Conjunto Maria Toméia CEP: 60877-420.	427/2013	9.432,30	1.635,00
	Paisagismo / Urbanismo			
	Hidráulica / Sanitária / Pluvial			
	Elétrica de Baixa Tensão / Elétrica de média tensão (subestação) / Para raios			
	Cabeamento Estruturado / CFTV / Detecção e alarme de incêndio			
	Orçamento Sintético / Analítico / Curva ABC / Cronograma			
	Memorial Descritivo / Especificação Técnica			
428	Projetos de Implantação UBS - CONJUNTO CEARÁ II - Rua 541 com Rua 517 CEP: 60531-450.	428/2013	7.091,70	1.165,00
	Paisagismo / Urbanismo			
	Hidráulica / Sanitária / Pluvial			
	Elétrica de Baixa Tensão / Elétrica de média tensão (subestação) / Para raios			
	Cabeamento Estruturado / CFTV / Detecção e alarme de incêndio			
	Orçamento Sintético / Analítico / Curva ABC / Cronograma			
	Memorial Descritivo / Especificação Técnica			
429	RELATÓRIO DE IMPACTO AMBIENTAL - R.I.S.T. de SINALIZAÇÃO VIÁRIA, dos Projetos da COPA 2014 das Av. Alberto Craveiro / Av. Paulino Rocha / Rotatória do Castalão	429/2013	14.965,60	6.480,00
	R.I.S.T.			

Relação de OS Executadas

49 de 97


Este documento encontra-se registrado no Conselho Regional de Engenharia e Agronomia do Ceará, vinculado à Certidão nº 157919/2018, emitida em 11/02/2020



Certidão nº 157919/2018  
01/04/2020, 14:47  
Chave de Impressão: Zzzcy  
O documento neste ato registrado foi emitido em 11/02/2020 e contém 25 folhas



432




**Contrato 012/2010: Elaboração de projetos executivos de obras civis, compreendendo os projetos de arquitetura, de urbanização, projetos complementares de engenharia, incluindo o desenvolvimento de estudos preliminares de projetos de arquitetura, desenvolvimento de lay-out, e outros serviços como: confecção de maquetes, realização de levantamentos topográficos, levantamentos de campo, sondagens de terrenos, testes de absorção, desenhos, elaboração do estudo de impacto ambiental e respectivo relatório de impacto ambiental e/ou rima, relatório de impacto no sistema de trânsito - RIST, especificações e planilhas orçamentárias para obras, incluindo ainda outros serviços devidamente especificados nos anexos desse edital visando desenvolver atividades relacionadas aos programas e projetos de políticas urbanas e de infraestrutura para o SEINF.**

ITEM	RESUMO DA OS	OS	VALOR (R\$)	AREA (m²)
430	TOPOGRAFIA para Implantação do UBS - UNIDADE BÁSICA DE SAÚDE. Dados do Terrenos: CEP: 60.763-640 - Av. Norte Sul com Rua A, s/n - Bairro Parque Dols Irmãos	430/2013	2.890,85	6.116,72
Topografia Georeferenciada				
431	TOPOGRAFIA para Implantação de UBS - UNIDADE BÁSICA DE SAÚDE. Dados do Terrenos: CEP: 60.871-748 - Rua 7 com Rua 6 - Loteamento Jardins Messejana - Bairro Messejana	431/2013	6.026,50	15.921,88
Topografia Georeferenciada				
432	TOPOGRAFIA para Implantação de UBS - UNIDADE BÁSICA DE SAÚDE. Dados do Terrenos: CEP: 60.877-420 - Av D, s/n - Conjunto Maria Tomázia - Bairro Jamurussu	432/2013	6.190,93	16.469,77
Topografia Georeferenciada				
433	TOPOGRAFIA para Implantação de UBS - UNIDADE BÁSICA DE SAÚDE. Dados do Terrenos: CEP: 60.874-110 - Rua Edésio Monteiro com Rua Babilônia - Bairro Ancuri	433/2013	2.436,52	4.873,04
Topografia Georeferenciada				
434	TOPOGRAFIA para Implantação de UBS - UNIDADE BÁSICA DE SAÚDE. Dados do Terrenos: CEP: 60.864-205 - Rua Central com Rua B - Loteamento Cajazeira Uro	434/2013	3.035,83	6.530,95
Topografia Georeferenciada				
435	TOPOGRAFIA (toda a área do terreno) para os Projetos de Reforma do IMPARH. Dados do Terrenos: CEP: 60.420-670 - Avenida João Pessoa com Rua Irmã Basó - Bairro Montoso	435/2013	11.759,19	36.036,74
Topografia Georeferenciada				
436	INSTALAÇÕES COMPLEMENTARES da REFORMA e RESTAURO do MERCADO DA AEROLÂNDIA	436/2013	14.886,88	3.646,40
Hidráulica / Sanitária / Pluvial / Prevenção e Combate a Incêndio				
Elétrica de Baixa Tensão / Elétrica de média tensão (subestação) / Para raios				
Cabecamento Estruturado / CFTV / Detecção e alarme de Incêndio				
Orçamento Sintético / Analítico / Curva ABC / Cronograma				
Memorial Descritivo / Especificação Técnica				
437	Projetos Executivos de CÁLCULO ESTRUTURAL EM ESTRUTURA METÁLICA E FUNDAÇÕES dos Projetos de REFORMA e RESTAURO do MERCADO DA AEROLÂNDIA	437/2013	38.264,00	14.585,60
Fundação / Estrutura de Concreto				
438	Projetos de ARQUITETURA E COMPLEMENTARES DE ENGENHARIA da NOVA SEDE DA SECEL - SECRETARIA DE ESPORTE E LAZER.	438/2013	30.240,84	805,20
Arquitetura				

Relação da OS Executadas

50 de 97

Este documento encontra-se registrado no Conselho Regional de Engenharia e Agronomia do Ceará, vincule à Certidão nº 157919/2018, emitida em 11/02/2020



Certidão nº 157919/2018  
01/04/2020, às 14:47  
Chave de Impressão:

O documento neste ato registrado foi emitido em 11/02/2020 e contém 25 folhas



Conselho 012/2010) Elaboração de projetos executivos de obras civis, compreendendo os projetos de arquitetura, de urbanização, projetos complementares de engenharia, incluindo o desenvolvimento de estudos preliminares de projetos de arquitetura, desenvolvimento de lay-out, e outros serviços como: confecção de maquetes, realização de levantamentos topográficos, levantamentos de campo, sondagens de terrenos, testes de absorção, desenhos, elaboração do estudo de impacto ambiental e respectivo relatório de impacto ambiental e/ou RIMA, relatório de impacto no sistema de trânsito - RIST, especificações e planilhas orçamentárias para obras, incluindo ainda outros serviços devidamente especificados nos anexos desse Edital visando desenvolver atividades relacionadas aos programas e projetos de políticas urbanas e de infraestrutura para o SEINF.

ITEM	RESUMO DA OS	OS	VALOR (R\$)	ÁREA (m <sup>2</sup> )
	Fundação / Estrutura de Concreto			
	Hidráulica / Sanitária / Pluvial / Prevenção e Combate a Incêndio			
	Elétrica de Baixa Tensão / Elétrica de média tensão (subestação) / Para raios			
	Cabeamento Estruturado / Sonorização / CFTV / Detecção e alarme de incêndio			
	Climatização / exaustão			
	Orçamento Sintético / Analítico / Curva ABC / Cronograma			
	Memorial Descritivo / Especificação Técnica			
439	Projetos do ARQUITETURA E COMPLEMENTARES DE ENGENHARIA do Projeto Básico da NOVA SEDE DA UNIDADE DE ACOLOHIMENTO.	439/2013	13.296,83	356,55
	Arquitetura			
	Fundação / Estrutura de Concreto			
	Hidráulica / Sanitária / Pluvial / Prevenção e Combate a Incêndio			
	Elétrica de Baixa Tensão / Elétrica de média tensão (subestação) / Para raios			
	Cabeamento Estruturado / Sonorização / CFTV / Detecção e alarme de incêndio			
	Orçamento Sintético / Analítico / Curva ABC / Cronograma			
	Memorial Descritivo / Especificação Técnica			
440	Projetos do ARQUITETURA E COMPLEMENTARES DE ENGENHARIA do Projeto Básico da NOVA SEDE DAS UNIDADE CAPS AD III.	440/2013	19.868,87	538,45
	Arquitetura			
	Fundação / Estrutura de Concreto			
	Hidráulica / Sanitária / Pluvial / Prevenção e Combate a Incêndio			
	Elétrica de Baixa Tensão / Elétrica de média tensão (subestação) / Para raios			
	Cabeamento Estruturado / Sonorização / CFTV / Detecção e alarme de incêndio			
	Climatização / exaustão			
	Orçamento Sintético / Analítico / Curva ABC / Cronograma			
	Memorial Descritivo / Especificação Técnica			
441	Serviço de Plano de Controle Ambiental - PCA para atender o OS (cinco) Empreendimentos no Município de FORTALEZA-CE	441/2013	28.000,00	50.000,00
	EIA / RIMA			
442	Projetos de INSTALAÇÕES ELÉTRICAS DE MÉDIA TENSÃO (SUBESTAÇÃO DE ENERGIA ELÉTRICA) para atender as reformas das 09 (nove) UBS - UNIDADE BÁSICA DE SAÚDE pertencentes a SER I	442/2013	14.307,00	13.500,00
	Elétrica de Baixa Tensão / Elétrica de média tensão (subestação) / Para raios			
443	Projetos de INSTALAÇÕES ELÉTRICAS DE MÉDIA TENSÃO (SUBESTAÇÃO DE ENERGIA ELÉTRICA) para atender as reformas das 08 (oito) UBS - UNIDADE BÁSICA DE SAÚDE pertencentes a SER III	443/2013	12.922,00	12.000,00
	Elétrica de Baixa Tensão / Elétrica de média tensão (subestação) / Para raios			

Relação de OS Executadas

51 de 97


Este documento encontra-se registrado no Conselho Regional de Engenharia e Agronomia do Ceará, vinculado à Certidão nº 157919/2018, emitida em 11/02/2020



Certidão nº 157919/2018  
01/04/2020, 14:47  
Chave de Impressão: Zzzcy

O documento neste ato registrado foi emitido em 11/02/2020 e contém 25 folhas





**Contrato 012/2010: Elaboração de projetos executivos de obras civis, compreendendo os projetos de arquitetura, de urbanização, projetos complementares de engenharia, incluindo o desenvolvimento de estudos preliminares de projetos de arquitetura, desenvolvimento de lay-out, e outros serviços como: confecção de maquetes, realização de levantamentos topográficos, levantamentos de campo, sondagens de terrenos, testes de absorção, desenhos, elaboração do estudo de impacto ambiental e respectivo relatório de impacto ambiental e/ou, relatório de impacto no sistema de trânsito - RIST, especificações e planilhas orçamentárias para obras, incluindo ainda outros serviços devidamente especificados nos anexos desse edital visando desenvolver atividades relacionadas aos programas e projetos de políticas urbanas e de infraestrutura para a SEINF.**

ITEM	RESUMO DA OS	OS	VALOR (R\$)	ÁREA (m²)
444	Projetos de INSTALAÇÕES ELÉTRICAS DE MÉDIA TENSÃO (SUBESTAÇÃO DE ENERGIA ELÉTRICA) para atender as reformas das 05 (cinco) UBS - UNIDADE BÁSICA DE SAÚDE pertencentes a SER V Elétrica de Baixa Tensão / Elétrica de média tensão (subestação) / Para raios	444/2013	8.767,00	7.500,00
445	Projetos de INSTALAÇÕES ELÉTRICAS DE MÉDIA TENSÃO (SUBESTAÇÃO DE ENERGIA ELÉTRICA) para atender as reformas das 12 (doze) UBS - UNIDADE BÁSICA DE SAÚDE pertencentes a SER VI Elétrica de Baixa Tensão / Elétrica de média tensão (subestação) / Para raios	445/2013	18.462,00	18.000,00
446	Projetos de Implantação UBS - UNIDADE BÁSICAS DE SAÚDE, na SER VI - CANINDEZINHO. Arquitetura / Paisagismo / Urbanismo Hidráulica / Sanitária / Pluvial Elétrica de Baixa Tensão / Elétrica de média tensão (subestação) / Para raios Cabearmento Estruturado / CFTV / Detecção e alarme de Incêndio Orçamento Sintético / Analítico / Curva ABC / Cronograma Memorial Descritivo / Especificação Técnica	446/2013	8.171,71	1.381,87
447	Projetos de Implantação UBS - SER VI - ANCURI. Arquitetura / Paisagismo / Urbanismo Hidráulica / Sanitária / Pluvial Elétrica de Baixa Tensão / Elétrica de média tensão (subestação) / Para raios Cabearmento Estruturado / CFTV / Detecção e alarme de Incêndio Orçamento Sintético / Analítico / Curva ABC / Cronograma Memorial Descritivo / Especificação Técnica	447/2013	8.348,95	1.417,34
448	Projetos de Implantação UBS - SER IV - MONTESE. Arquitetura / Paisagismo / Urbanismo Hidráulica / Sanitária / Pluvial Elétrica de Baixa Tensão / Elétrica de média tensão (subestação) / Para raios Cabearmento Estruturado / CFTV / Detecção e alarme de Incêndio Orçamento Sintético / Analítico / Curva ABC / Cronograma Memorial Descritivo / Especificação Técnica	448/2013	10.194,94	1.789,14
449	Levantamento TOPOGRÁFICO E PROJETOS DE IMPLANTAÇÃO da Nova UPA - CRISTO REDENTOR. Terranos: Rua Alves de Lima com Av. Presidente Castelo Branco, Bairro: Cristo Redentor. Paisagismo / Urbanismo Topografia Georeferenciada Hidráulica / Sanitária / Pluvial Elétrica de Baixa Tensão / Elétrica de média tensão (subestação) / Para raios Cabearmento Estruturado / CFTV / Detecção e alarme de Incêndio	449/2013	11.272,02	1.145,49

*[Handwritten signature]*

Relação de OS Executadas

52 de 87

Este documento encontra-se registrado no Conselho Regional de Engenharia e Agronomia do Ceará, vincula Certidão nº 157919/2018, emitida em 11/02/2020



Certidão nº 157919/2018  
01/04/2020, 14:47  
Chave de Impressão: 157919/2020

O documento neste ato registrado foi emitido em 11/02/2020 e contém 25 folhas


435







Prefeitura de  
**Fortaleza**



Contrato 012/2010: Elaboração de projetos executivos de obras civis, compreendendo os projetos de arquitetura, de urbanização, projetos complementares de engenharia, incluindo o desenvolvimento de estudos preliminares de projetos de arquitetura, desenvolvimento de lay-out, e outros serviços como: concepção de projetos, realização de levantamentos topográficos, levantamentos de campo, sondagens de terrenos, testes de absorção, desenhos, elaboração do estudo de impacto ambiental e respectivo relatório de impacto ambiental definitivo, relatório de impacto no sistema de trânsito - RIST, especificações e planilhas orçamentárias para obras, incluindo ainda outros serviços devidamente especificados nos anexos deste Edital visando desenvolver atividades relacionadas aos programas e projetos de política urbana e de infraestrutura para a SEINF.

ITEM	RESUMO DA OS	OS	VALOR (R\$)	ÁREA (m²)
	Orçamento Sintético / Analítico / Curva ABC / Cronograma Memorial Descritivo / Especificação Técnica			
450	Projetos de ARQUITETURA E COMPLEMENTARES DE ENGENHARIA da Reforma do IMPARH (Prédio Administrativo / Auditorio / Prédio Anexo)	450/2013	36.890,59	1.382,26
	Arquitetura Hidráulica / Sanitária / Pluvial / Prevenção e Combate a Incêndio Elétrica de Baixa Tensão / Elétrica de média tensão (subestação) / Para raios Cabearmento Estruturado / CFTV / Detecção e alarme de incêndio Climatização / exaustão Orçamento Sintético / Analítico / Curva ABC / Cronograma Memorial Descritivo / Especificação Técnica			
451	Projetos de IRRIGAÇÃO AUTOMATIZADA da PRAÇA JOSÉ DE ALENCAR	451/2013	9.308,26	3.866,44
	Hidráulica / Sanitário / Pluvial Elétrica de Baixa Tensão / Elétrica de média tensão (subestação) / Para raios			
452	TOPOGRAFIA do Terreno da nova UBS - DENDÊ, SER II. Dados do Terrenos: Próximo a Rua Z, s/n - Bairro: DENDÊ	452/2013	7.110,40	19.534,68
	Topografia Georeferenciada			
453	Levantamento TOPOGRAFICO e Projeto EXECUTIVO de ARQUITETURA de REFORMA DA PRAÇA DO POLO DE LAZER DO TANCREDO NEVES	453/2013	37.750,19	96.559,83
	Paisagismo / Urbanismo Topografia Georeferenciada			
454	TOPOGRAFIA e SONDAAGEM do Terreno do Centro de Convivência João XXIII, na Rua Silveira Filho nº 935.	454/2013	3.886,48	2.972,96
	Topografia Georeferenciada Sondagem			
455	TOPOGRAFIA e SONDAAGEM do Terreno do Centro de Convivência a Associação dos Barroqueiros, Entre a Rua Lídia Petri Gonçalves e a Rua São Pedro (Goiabeiras).	455/2013	2.187,26	1.174,51
	Topografia Georeferenciada Sondagem			
456	TOPOGRAFIA e SONDAAGEM do Terreno do Centro de Saúde Dunas, na Av. Costa Costa (atual cantalho da Queiroz Galvão).	456/2013	5.764,07	9.755,63
	Topografia Georeferenciada Sondagem			
457	TOPOGRAFIA do Terreno da Creche Dr. Seixas e Centro de Saúde do Genibad, na Av. I com Rua Sucupira (terreno da COHAB).	457/2013	3.828,93	8.796,95

Relação de OS Executadas

*[Handwritten signature]*  
23 de 97

Este documento encontra-se registrado no Conselho Regional de Engenharia e Agronomia do Ceará, vinculado à Certidão nº 157919/2018, emitida em 11/02/2020



Certidão nº 157919/2018

01/04/2020, 14:47

Chave de Impressão: Zzzzy

O documento neste ato registrado foi emitido em 11/02/2020 e contém 25 folhas





Contrato 012/2010: Elaboração de projetos executivos de obras civis, compreendendo os projetos de arquitetura, de urbanização, projetos complementares de engenharia, incluindo o desenvolvimento de estudos preliminares de projetos de arquitetura, desenvolvimento de lay-out, e outros serviços como: confecção de maquetes, realização de levantamentos topográficos, levantamentos de campo, sondagens de terrenos, testes de absorção, desenhos, elaboração do estudo de impacto ambiental e respectivo relatório de impacto ambiental e/ou rima, relatório de impacto no sistema de trânsito - RUST, especificações e planilhas orçamentárias para obras, incluindo ainda outros serviços devidamente especificados nos anexos desse edital visando desenvolver atividades relacionadas aos programas e projetos de políticas urbanas e de infraestrutura para o SEINF.

ITEM	RESUMO DA OS	OS	VALOR (R\$)	ÁREA (m²)
	<b>Topografia Georeferenciada</b>			
458	<b>ALTERAÇÃO da Implantação da ARQUITETURA da Nova UBS - CANINDEZINHO, (Alteração dos Projetos após APROVAÇÃO da mesma).</b>	458/2013	2.239,51	1.381,87
	<b>Paisagismo / Urbanismo</b>			
459	<b>Levantamento TOPOGRÁFICO E PROJETOS DE IMPLANTAÇÃO da Nova UPA - JANGURUSSU. Terrenos: Av. Castelo do Castro com Av. do Contorno Sul, Bairro: Jangurussu.</b>	459/2013	19.502,69	2.892,03
	<b>Paisagismo / Urbanismo</b>			
	<b>Topografia Georeferenciada</b>			
	<b>Hidráulica / Sanitária / Pluvial</b>			
	<b>Elétrica de Baixa Tensão / Elétrica de média tensão (subestação) / Para raios</b>			
	<b>Cabeamento Estruturado / CFTV / Detecção e alarme de Incêndio</b>			
	<b>Orçamento Sintético / Analítico / Curva ABC / Cronograma</b>			
	<b>Memorial Descritivo / Especificação Técnica</b>			
460	<b>PROJETOS DE IMPLANTAÇÃO da Nova UPA - ITAPERI. Terrenos: Campus UECE, Bairro: Itaperi</b>	460/2013	9.864,27	1.721,74
	<b>Paisagismo / Urbanismo</b>			
	<b>Hidráulica / Sanitária / Pluvial</b>			
	<b>Elétrica de Baixa Tensão / Elétrica de média tensão (subestação) / Para raios</b>			
	<b>Cabeamento Estruturado / CFTV / Detecção e alarme de Incêndio</b>			
	<b>Orçamento Sintético / Analítico / Curva ABC / Cronograma</b>			
	<b>Memorial Descritivo / Especificação Técnica</b>			
461	<b>LEVANTAMENTO TOPOGRÁFICO E PROJETOS IMPLANTAÇÃO da PRAÇA CANAÃ</b>	461/2013	21.989,59	11.185,20
	<b>Paisagismo / Urbanismo</b>			
	<b>Topografia Georeferenciada</b>			
	<b>Orçamento Sintético / Analítico / Curva ABC / Cronograma</b>			
	<b>Memorial Descritivo / Especificação Técnica</b>			
462	<b>Implantação do CENTRO DE CONVIVÊNCIA E ASSOCIAÇÃO DOS BARRAQUEIROS</b>	462/2013	5.881,56	922,00
	<b>Paisagismo / Urbanismo</b>			
	<b>Hidráulica / Sanitária / Pluvial</b>			
	<b>Elétrica de Baixa Tensão / Elétrica de média tensão (subestação) / Para raios</b>			
	<b>Cabeamento Estruturado / CFTV / Detecção e alarme de Incêndio</b>			
	<b>Orçamento Sintético / Analítico / Curva ABC / Cronograma</b>			
	<b>Memorial Descritivo / Especificação Técnica</b>			
463	<b>PROJETOS DE IMPLANTAÇÃO CENTRO DE SAÚDE - DUNAS. OBS.: Incluindo também projeto da Subestação de Energia Elétrica.</b>	463/2013	6.185,31	587,00

Relação de OS Executadas

54 de 97

Este documento encontra-se registrado no Conselho Regional de Engenharia e Agronomia do Ceará, vinculado à Certidão nº 157919/2018, emitida em 11/02/2020



Certidão nº 157919/2018  
01/04/2020, 14:47  
Chave de Impressão:

O documento neste ato registrado foi emitido em 11/02/2020 e contém 25 folhas



437



Prefeitura de **Fortaleza**

Comissão de Licitação  
1960  
Fis  
Rubrica  
Prefeitura de Fortaleza

**Contrato 012/2010:** Elaboração de projetos executivos de obras civis, compreendendo os projetos de arquitetura, de urbanização, projetos complementares de engenharia, incluindo o desenvolvimento de estudos preliminares de projetos de arquitetura, dimensionamento de lay-out, e outros serviços como: confecção de maquetes, realização de levantamentos topográficos, levantamentos de campo, sondagens de terrenos, testes de absorção, desenhos, elaboração do estudo de impacto ambiental e respectivo relatório de impacto ambiental (EIA/RIMA), relatório de impacto no sistema de trânsito - RIST, especificações e planilhas orçamentárias para obras, incluindo ainda outros serviços devidamente especificados nos anexos da obra visando desenvolver atividades relacionadas aos programas e projetos de políticas urbanas e de infraestrutura para a SEINF.

ITEM	RESUMO DA OS	OS	VALOR (R\$)	ÁREA (m <sup>2</sup> )
	Paisagismo / Urbanismo			
	Hidráulica / Sanitária / Pluvial			
	Elétrica de Baixa Tensão / Elétrica de média tensão (subestação) / Para raios			
	Cabeamento Estruturado / CFTV / Detecção e alarme de Incêndio			
	Orçamento Sintético / Analítico / Curva ABC / Cronograma			
	Memorial Descritivo / Especificação Técnica			
464	<b>PROJETOS DE IMPLANTAÇÃO CENTRO DE SAÚDE - BONSUCESSO, OBS.: Incluindo também projeto da Subestação de Energia Elétrica</b>	464/2013	9.581,73	1.263,40
	Paisagismo / Urbanismo			
	Hidráulica / Sanitária / Pluvial			
	Elétrica de Baixa Tensão / Elétrica de média tensão (subestação) / Para raios			
	Cabeamento Estruturado / CFTV / Detecção e alarme de Incêndio			
	Orçamento Sintético / Analítico / Curva ABC / Cronograma			
	Memorial Descritivo / Especificação Técnica			
465	<b>Levantamento TOPOGRÁFICO do CSU - ADALTO BEZERRA - José Walter</b>	465/2013	23.328,44	30.783,03
	Topografia Georeferenciada			
467	<b>Projeto de ARQUITETURA E COMPLEMENTARES DE ENGENHARIA, do tipo "TOPOGRÁFICOS" para a CASA DA CULTURA DIGITAL</b>	467/2013	98.233,79	3.527,62
	Arquitetura / Comunicação Visual			
	Fundação / Estrutura de Concreto			
	Elétrica de Baixa Tensão / Elétrica de média tensão (subestação) / Para raios			
	Cabeamento Estruturado / Sonorização / CFTV / Detecção e alarme de Incêndio			
	Orçamento Sintético / Analítico / Curva ABC / Cronograma			
	Memorial Descritivo / Especificação Técnica			
468	<b>RAS - RELATÓRIO AMBIENTAL SIMPLIFICADO - PGRSCC: CAMPO DO AMERICA E MERCADO DA AEROLÂNDIA</b>	468/2013	6.000,00	10.000,00
	RAS			
469	<b>Projeto de ARQUITETURA de 04 Creches do tipo CEI (CRECHE OLIVÂNDIA 1 / DR. SEIXAS / SÃO SEBASTIÃO e DUNNAS)</b>	469/2013	104.262,25	9.924,62
	Arquitetura			
470	<b>TOPOGRAFIA da Creche Creche Olivândia I - Rua Oscar França (ao lado do Colégio Santos Dumont)</b>	470/2013	4.183,82	9.810,92
	Topografia Georeferenciada			
471	<b>TOPOGRAFIA e SONDAGEM da CRECHE BELÉM, na Rua Londrina (ao lado da EMEIF) - Bairro: Granja Portugal</b>	471/2013	3.301,11	3.402,22

Relação de OS Executadas

55 de 97


Este documento encontra-se registrado no Conselho Regional de Engenharia e Agronomia do Ceará, vinculado à Certidão nº 157919/2018, emitida em 11/02/2020



Certidão nº 157919/2018  
01/04/2020, 14:47  
Chave de impressão: Zzcy

O documento neste ato registrado foi emitido em 11/02/2020 e contém 25 folhas





Contrato 012/2010: Elaboração de projetos executivos de obras civis, compreendendo os projetos de arquitetura, de urbanização, projetos complementares de engenharia, incluindo o desenvolvimento de estudos preliminares de projetos de arquitetura, desenvolvimento de lay-out e outros serviços como: confecção de maquetes, realização de levantamentos topográficos, levantamentos de campo, sondagens de terrenos, testes de absorção, desenhos, elaboração do estudo de impacto ambiental e respectivo relatório de impacto ambiental eia/rima, relatório de impacto no sistema de trânsito - RIST, especificações e planilhas orçamentárias para obras, incluindo ainda outros serviços devidamente especificados nos anexos desse edital visando desenvolver atividades relacionadas aos programas e projetos de políticas urbanas e de infraestrutura para o SEINF.

ITEM	RESUMO DA OS	OS	VALOR (R\$)	ÁREA (m²)
	Topografia Georeferenciada Sondagem			
472	SONDAGEM da nova SEDE DA SECEL, na Rua Costa Souza com Av. dos Expedicionários, Bairro: BENFICA	472/2013	3.200,00	-
	Sondagem			
473	LEVANTAMENTO CADASTRAL e PROJETOS EXECUTIVOS para Reforma da UNIDADE BÁSICA DE SAÚDE FILGUEIRAS LIMA, da SER IV	473/2013	13.876,84	539,96
	Arquitetura Hidráulica / Sanitária / Pluvial / Prevenção e Combate a Incêndio Elétrica de Baixa Tensão / Elétrica de média tensão (subestação) / Para raios Cabearmento Estruturado / CFTV / Detecção e alarme de incêndio Climatização Orçamento Sintético / Analítico / Curva ABC / Cronograma Memorial Descritivo / Especificação Técnica			
474	LEVANTAMENTO CADASTRAL e PROJETOS EXECUTIVOS para Reforma da UNIDADE BÁSICA DE SAÚDE ABEL PINTO, da SER IV	474/2013	11.555,18	449,62
	Arquitetura Hidráulica / Sanitária / Pluvial / Prevenção e Combate a Incêndio Elétrica de Baixa Tensão / Elétrica de média tensão (subestação) / Para raios Cabearmento Estruturado / CFTV / Detecção e alarme de incêndio Climatização Orçamento Sintético / Analítico / Curva ABC / Cronograma Memorial Descritivo / Especificação Técnica			
475	LEVANTAMENTO CADASTRAL e PROJETOS EXECUTIVOS para Reforma da UNIDADE BÁSICA DE SAÚDE OCELO PINHEIRO, da SER IV	475/2013	9.503,14	369,77
	Arquitetura Hidráulica / Sanitária / Pluvial / Prevenção e Combate a Incêndio Elétrica de Baixa Tensão / Elétrica de média tensão (subestação) / Para raios Cabearmento Estruturado / CFTV / Detecção e alarme de incêndio Climatização Orçamento Sintético / Analítico / Curva ABC / Cronograma Memorial Descritivo / Especificação Técnica			
476	LEVANTAMENTO CADASTRAL e PROJETOS EXECUTIVOS para Reforma da UNIDADE BÁSICA DE SAÚDE LUIS COSTA, da SER IV	476/2013	7.054,28	276,04
	Arquitetura Hidráulica / Sanitária / Pluvial / Prevenção e Combate a Incêndio			

Relação da OS Executadas

*[Handwritten Signature]*  
58 de 97

Este documento encontra-se registrado no Conselho Regional de Engenharia e Agronomia do Ceará, vinculado à Certidão nº 157919/2018, emitida em 11/02/2020



Certidão nº 157919/2018

01/04/2020, 14h

Chave de Impressão:

O documento neste ato registrado foi emitido em 11/02/2020 e contém 25 folhas





**Contrato 012/2010:** Elaboração de projetos executivos de obras civis, compreendendo os projetos de arquitetura, de urbanização, projetos complementares de engenharia, incluindo o desenvolvimento de estudos preliminares de projetos de arquitetura, desenvolvimento de lay-out, e outros serviços como: confecção de maquetes, realização de levantamentos topográficos, levantamentos de campo, sondagens de terrenos, testes de absorção, desenhos, elaboração do estudo de impacto ambiental e respectivo relatório de impacto ambiental e/ou rima, relatório de impacto no sistema de trânsito - RIST, especificações e planilhas orçamentárias para obras, incluindo ainda outros serviços devidamente especificados nos anexos desse edital visando desenvolver atividades relacionadas aos programas e projetos de políticas urbanas e de infraestrutura para a SEINF.

ITEM	RESUMO DA OS	OS	VALOR (R\$)	AREA (m²)
	Elétrica de Baixa Tensão / Elétrica de média tensão (subestação) / Para raios Cabeamento Estruturado / CFTV / Detecção e alarme de incêndio Climatização Orçamento Sintético / Analítico / Curva ABC / Cronograma Memorial Descritivo / Especificação Técnica			
<b>477</b>	<b>LEVANTAMENTO CADASTRAL e PROJETOS EXECUTIVOS para Reforma do UNIDADE BÁSICA DE SAÚDE ROBERTO BRUNO, da SER IV</b>	<b>477/2013</b>	<b>18.384,19</b>	<b>745,59</b>
	Arquitetura Hidráulica / Sanitária / Pluvial / Prevenção e Combate a Incêndio Elétrica de Baixa Tensão / Elétrica de média tensão (subestação) / Para raios Cabeamento Estruturado / CFTV / Detecção e alarme de incêndio Climatização Orçamento Sintético / Analítico / Curva ABC / Cronograma Memorial Descritivo / Especificação Técnica			
<b>478</b>	<b>LEVANTAMENTO CADASTRAL e PROJETOS EXECUTIVOS para Reforma do UNIDADE BÁSICA DE SAÚDE OLIVEIRA POMBO, da SER IV</b>	<b>478/2013</b>	<b>30.676,20</b>	<b>1.349,32</b>
	Arquitetura Hidráulica / Sanitária / Pluvial / Prevenção e Combate a Incêndio Elétrica de Baixa Tensão / Elétrica de média tensão (subestação) / Para raios Cabeamento Estruturado / CFTV / Detecção e alarme de incêndio Climatização Orçamento Sintético / Analítico / Curva ABC / Cronograma Memorial Descritivo / Especificação Técnica			
<b>479</b>	<b>LEVANTAMENTO CADASTRAL e PROJETOS EXECUTIVOS para Reforma do UNIDADE BÁSICA DE SAÚDE LUIS ALBUQUERQUE MENDES, da SER IV</b>	<b>479/2013</b>	<b>11.661,43</b>	<b>459,75</b>
	Arquitetura Hidráulica / Sanitária / Pluvial / Prevenção e Combate a Incêndio Elétrica de Baixa Tensão / Elétrica de média tensão (subestação) / Para raios Cabeamento Estruturado / CFTV / Detecção e alarme de incêndio Climatização Orçamento Sintético / Analítico / Curva ABC / Cronograma Memorial Descritivo / Especificação Técnica			
<b>480</b>	<b>LEVANTAMENTO CADASTRAL e PROJETOS EXECUTIVOS para Reforma do UNIDADE BÁSICA DE SAÚDE GÜTEMBERG BRAUN, da SER IV</b>	<b>480/2013</b>	<b>11.454,95</b>	<b>445,72</b>
	Arquitetura Hidráulica / Sanitária / Pluvial / Prevenção e Combate a Incêndio Elétrica de Baixa Tensão / Elétrica de média tensão (subestação) / Para raios			

Relação de OS Executadas

*[Handwritten signature]*  
57 de 87

Este documento encontra-se registrado no Conselho Regional de Engenharia e Agronomia do Ceará, vinculado à Certidão nº 157919/2018, emitida em 11/02/2020

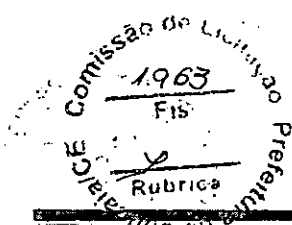


Certidão nº 157919/2018  
01/04/2020, 14:47  
Chave de Impressão: Zzzzy

O documento neste ato registrado foi emitido em 11/02/2020 e contém 25 folhas



940




Contrato 012/2010: Elaboração de projetos executivos de obras civis, compreendendo os projetos de arquitetura, de urbanização, projetos complementares de engenharia, incluindo o desenvolvimento de estudos preliminares de projetos de arquitetura, desenvolvimento de lay-out, e outros serviços como: confecção de maquetes, realização de levantamentos topográficos, levantamentos de campo, sondagens de terreno, testes de absorção, desenhos, elaboração do estudo de impacto ambiental e respectivo relatório de impacto ambiental e/ou rima, relatório de impacto no sistema de trânsito - RIST, especificações e planilhas orçamentárias para obras, incluindo ainda outros serviços devidamente especificados nos anexos desse edital visando desenvolver atividades relacionadas aos programas e projetos de políticas urbanas e de infraestrutura para o SEINF.

ITEM	RESUMO DA OS	OS	VALOR (R\$)	ÁREA (m <sup>2</sup> )
	Cabeamento Estruturado / CFTV / Detecção e alarme de Incêndio			
	Climatização			
	Orçamento Sintético / Analítico / Curva ABC / Cronograma			
	Memorial Descritivo / Especificação Técnica			
481	LEVANTAMENTO CADASTRAL e PROJETOS EXECUTIVOS para Reforma da UNIDADE BÁSICA DE SAÚDE VALDEVINO DE CARVALHO, da SER IV	481/2013	13.707,12	533,35
	Arquitetura			
	Hidráulica / Sanitária / Pluvial / Prevenção e Combate a Incêndio			
	Elétrica de Baixa Tensão / Elétrica de média tensão (subestação) / Para raios			
	Cabeamento Estruturado / CFTV / Detecção e alarme de Incêndio			
	Climatização			
	Orçamento Sintético / Analítico / Curva ABC / Cronograma			
	Memorial Descritivo / Especificação Técnica			
482	LEVANTAMENTO CADASTRAL e PROJETOS EXECUTIVOS para Reforma do CENTRO DA SAÚDE DA FAMÍLIA - PARANGABA, da SER IV	482/2013	9.435,32	367,13
	Arquitetura			
	Hidráulica / Sanitária / Pluvial / Prevenção e Combate a Incêndio			
	Elétrica de Baixa Tensão / Elétrica de média tensão (subestação) / Para raios			
	Cabeamento Estruturado / CFTV / Detecção e alarme de Incêndio			
	Climatização			
	Orçamento Sintético / Analítico / Curva ABC / Cronograma			
	Memorial Descritivo / Especificação Técnica			
483	LEVANTAMENTO CADASTRAL e PROJETOS EXECUTIVOS para Reforma da POLICLÍNICA NASCENTE, da SER IV	483/2013	44.805,55	2.053,75
	Arquitetura			
	Hidráulica / Sanitária / Pluvial / Prevenção e Combate a Incêndio			
	Elétrica de Baixa Tensão / Elétrica de média tensão (subestação) / Para raios			
	Cabeamento Estruturado / CFTV / Detecção e alarme de Incêndio			
	Climatização			
	Orçamento Sintético / Analítico / Curva ABC / Cronograma			
	Memorial Descritivo / Especificação Técnica			
484	PROJETOS DE IMPLANTAÇÃO de UBS - DENDÊ. Incluindo também SONDAGEM e aprovação na COELCE da Subestação.	484/2013	13.515,14	1.410,67
	Paisagismo / Urbanismo			
	Sondagem			
	Hidráulica / Sanitária / Pluvial			
	Elétrica de Baixa Tensão / Elétrica de média tensão (subestação) / Para raios			

Relação de OS Executadas

58 de 97

Este documento encontra-se registrado no Conselho Regional de Engenharia e Agronomia do Ceará, vinculado à Certidão nº 157919/2018, emitida em 11/02/2020



Certidão nº 157919/2018

01/04/2020, 14:44


Chave de Impressão:

O documento neste ato registrado foi emitido em: 11/02/2020 e contém 25 folhas



444





Contrato 012/2010: Elaboração de projetos executivos de obras civis, compreendendo os projetos de arquitetura, de urbanização, projetos complementares de engenharia, incluindo o desenvolvimento de estudos preliminares de projetos de arquitetura, desenvolvimento de lay-out, e outros serviços como: confecção de maquetes, realização de levantamentos topográficos, levantamentos de campo, sondagens de terrenos, testes de absorção, desenhos, elaboração do estudo de impacto ambiental e respectivo relatório de impacto ambiental e/ou rima, relatório de impacto no sistema de trânsito - RIST, especificações e planilhas orçamentárias para obras, incluindo ainda outros serviços devidamente especificados nos anexos desse edital visando desenvolver atividades relacionadas aos programas e projetos de políticas urbanas e de infraestrutura para a SEINF.

ITEM	RESUMO DA OS	OS	VALOR (R\$)	ÁREA (m²)
	Cabeamento Estruturado / CFTV / Detecção e alarme de Incêndio Orçamento Sintético / Analítico / Curva ABC / Cronograma Memorial Descritivo / Especificação Técnica			
485	PROJETOS DE IMPLANTAÇÃO do UBS - MESSEJANA. Incluindo projeto e aprovação na COELCE da Subestação.	485/2013	10.646,46	1.477,20
	Paisagismo / Urbanismo Hidráulica / Sanitária / Pluvial Elétrica de Baixa Tensão / Elétrica de média tensão (subestação) / Para raios Cabeamento Estruturado / CFTV / Detecção e alarme de Incêndio Orçamento Sintético / Analítico / Curva ABC / Cronograma Memorial Descritivo / Especificação Técnica			
487	PROJETOS DE IMPLANTAÇÃO do UBS - MUNDUBIM / PAVUNA	487/2013	2.256,32	1.396,74
	Paisagismo / Urbanismo Hidráulica / Sanitária / Pluvial Elétrica de Baixa Tensão / Elétrica de média tensão (subestação) / Para raios Cabeamento Estruturado / CFTV / Detecção e alarme de Incêndio Orçamento Sintético / Analítico / Curva ABC / Cronograma Memorial Descritivo / Especificação Técnica			
489	SONDAGEM da nova CRECHE DUNAS, Bairro: DUNAS.	489/2013	3.200,00	
	Sondagem			
490	TOPOGRAFIA da Creche TOPOGRAFIA do Terreno da Creche Creche LUMES, na Rua Sousa Carvalho (Campo Society) - Bairro: Bonsucesso	490/2013	1.571,23	3.142,46
	Topografia Georeferenciada.			
491	TOPOGRAFIA da Creche TOPOGRAFIA do Terreno da CRECHE E CENTRO DE CONVIVÊNCIA LUMES, na Rua Verbano (Perimetral) Antiga Fábrica Lumes - Bairro: Bonsucesso	491/2013	6.192,99	16.476,62
	Topografia Georeferenciada			
492	TOPOGRAFIA e SONDAGEM da CRECHE OLIVANDIA II (Rua Coronel Fabriciano - Bairro: Bom Jardim)	492/2013	5.389,59	4.379,17
	Topografia Georeferenciada Sondagem			
493	TOPOGRAFIA e SONDAGEM da CRECHE OLIVANDIA II (Rua Nereide, nº 620 - Bairro: Bom Jardim)	493/2013	4.729,17	6.797,62
	Topografia Georeferenciada Sondagem			

Relação de OS Executadas

58 de 97


Este documento encontra-se registrado no Conselho Regional de Engenharia e Agronomia do Ceará, vinculado à Certidão nº 157919/2018, emitida em 11/02/2020



Certidão nº 157919/2018  
01/04/2020, 14:47  
Chave de Impressão: Zzzy

O documento neste ato registrado foi emitido em 11/02/2020 e contém 25 folhas





**Contrato 012/2010:** Elaboração de projetos executivos de obras civis, compreendendo os projetos de arquitetura, de urbanização, projetos complementares de engenharia, incluindo o desenvolvimento de estudos preliminares de projetos de arquitetura, desenvolvimento de lay-out, e outros serviços como: confecção de maquetes, realização de levantamentos topográficos, levantamentos de campo, sondagens de terrenos, laçadas de absorção, desenhos, elaboração do estudo de impacto ambiental e respectivo relatório de impacto ambiental eia/rima; relatório de impacto no sistema de trânsito - RIST, especificações e planilhas orçamentárias para obras, incluindo ainda outros serviços devidamente especificados nos anexos desse edital visando desenvolver atividades relacionadas aos programas e projetos de políticas urbanas e de infraestrutura para a SEINF.

ITEM	RESUMO DA OS	OS	VALOR (R\$)	ÁREA (m²)
494	<b>TOPOGRAFIA e SONDAGEM da UBS - PAUPINA, na Rua Sete prox. Av. Barão de Aquilaz</b>	494/2013	7.076,62	8.933,19
	Topografia Georeferenciada			
	Sondagem			
495	<b>TOPOGRAFIA e SONDAGEM da UBS - MONDUBIM, na Av. Um, próximo a Rua Quinze - Mondubim</b>	495/2013	7.658,26	10.694,19
	Topografia Georeferenciada			
	Sondagem			
496	<b>TOPOGRAFIA e SONDAGEM da UBS - PARREÃO, na Rua Jorge Dumar - Bairro: PARREÃO</b>	496/2013	7.009,22	8.740,62
	Topografia Georeferenciada			
	Sondagem			
497	<b>Projetos de ARQUITETURA E COMPLEMENTARES DE ENGENHARIA para o PÓRTICO DE ENTRADA DA BAIRRO BOM JARDIM</b>	497/2013	52.753,47	11.242,62
	Paisagismo / Urbanismo / Comunicação Visual			
	Topografia Georeferenciada / Sondagem			
	Fundação / Estrutura de Concreto			
	Elétrica de Baixa Tensão / Elétrica de média tensão (subestação) / Para raios			
	Orçamento Sintético / Analítico / Curva ABC / Cronograma			
	Memorial Descritivo / Especificação Técnica			
498	<b>Projetos de ARQUITETURA E COMPLEMENTARES DE ENGENHARIA da COZINHA COMUNITÁRIA. Incluindo Levantamento TOPOGRAFICO e SONDAGEM.</b>	498/2013	31.122,05	330,00
	Arquitetura / Paisagismo / Urbanismo			
	Paisagismo / Urbanismo			
	Topografia Georeferenciada			
	Sondagem			
	Fundação / Estrutura de Concreto			
	Hidráulica / Sanitária / Pluvial			
	Elétrica de Baixa Tensão / Elétrica de média tensão (subestação) / Para raios			
	Cabeamento Estruturado / CFTV / Detecção e alarme de incêndio			
	Orçamento Sintético / Analítico / Curva ABC / Cronograma			
	Memorial Descritivo / Especificação Técnica			
499	<b>Projetos de ARQUITETURA para Implantação do ESTACIONAMENTO DA UBS - DUNAS. Incluindo Levantamento TOPOGRAFICO.</b>	499/2013	14.837,49	6.763,13
	Paisagismo / Urbanismo			
	Topografia Georeferenciada			
	Orçamento Sintético / Analítico / Curva ABC / Cronograma			

Relação de OS Executadas

60 de 97

Este documento encontra-se registrado no Conselho Regional de Engenharia e Agronomia do Ceará, vincula à Certidão nº 157919/2018, emitida em 11/02/2020




O documento neste ato registrado foi emitido em: 11/02/2020 e contém 25 folhas

Certidão nº 157919/2018  
01/04/2020, 14:47

Chave de Impressão:



443



Contrato 012/2010: Elaboração de projetos executivos de obras civis, compreendendo os projetos de arquitetura, de urbanização, projetos complementares de engenharia, incluindo o desenvolvimento de estudos preliminares de projetos de arquitetura, desenvolvimento de lay-out, e outros serviços como: confecção de maquetes, realização de levantamentos topográficos, levantamentos de campo, sondagens de terrenos, testes de absorção, desenhos, elaboração do estudo de impacto ambiental e respectivo relatório de impacto ambiental e/ou r/m/a, relatório de impacto no sistema de trânsito - RIST, especificações e planilhas orçamentárias para obras, incluindo ainda outros serviços devidamente especificados nos anexos deste edital visando desenvolver atividades relacionadas aos programas e projetos de políticas urbanas e de infraestrutura para a SEINF.

ITEM	RESUMO DA OS	OS	VALOR (R\$)	ÁREA (m²)
	Memorial Descritivo / Especificação Técnica			
500	LEVANTAMENTO CADASTRAL e PROJETOS EXECUTIVOS da Reforma da UBS - GUARANY MONT'ALVERNE, do SER.V. Incluindo aprovação na COELCE da Subestação	500/2013	12.426,96	359,47
	Arquitetura / Paisagismo / Urbanismo			
	Paisagismo / Urbanismo			
	Hidráulica / Sanitário / Pluvial / Prevenção e Combate a Incêndio			
	Elétrica de Baixa Tensão / Elétrica de média tensão (subestação) / Para raios			
	Cabeamento Estruturado / CFTV / Detecção e alarme de Incêndio			
	Climatização			
	Mecânica de Utilidade			
	Orçamento Sintético / Analítico / Curva ABC / Cronograma			
	Memorial Descritivo / Especificação Técnica			
501	TOPOGRAFIA e SONDAAGEM do CRECHE SÃO SEBASTIÃO, na Rua Quatro Irmão com Rua José Messias - Boa Vista.	501/2013	5.399,61	6.427,46
	Topografia Georeferenciada / Sondagem			
	Sondagem			
502	TOPOGRAFIA e SONDAAGEM do Terreno a ser IMPLANTADA a nova UBS - CAIS DO PORTO / ALDEIA DA PRAIA, na Rua Princesa Isabel x Rua Joséas Paula de Sousa.	502/2013	6.425,20	7.072,00
	Topografia Georeferenciada / Sondagem			
	Sondagem			
503	TOPOGRAFIA e SONDAAGEM do Terreno a ser IMPLANTADA a nova UBS - ANCURI, na Rua S com Rua Imperatriz.	503/2013	7.100,62	9.001,77
	Topografia Georeferenciada / Sondagem			
	Sondagem			
504	TOPOGRAFIA e SONDAAGEM do Terreno a ser IMPLANTADA a nova UBS - PARQUE DOIS IRMÃOS, na Rua I x Rua H x Rua K.	504/2013	8.091,74	12.139,14
	Topografia Georeferenciada / Sondagem			
	Sondagem			
505	TOPOGRAFIA do Terreno do POLO DE LAZER DO TANCREDO NEVES, na Rua do Lago com Rua do Mangue, incluindo MERCADO DO TANCREDO NEVES, na Rua Plácido Castelo com Rua Castro de Alencastro.	505/2013	30.274,94	117.524,68
	Topografia Georeferenciada			
506	SONDAAGEM do Terreno DO CENTRO DE CONVIVÊNCIA SÃO SEBASTIÃO	506/2013	2.400,00	-
	Sondagem			

*[Handwritten signature]*  
61 de 97

Relação de OS Executadas


Este documento encontra-se registrado no Conselho Regional de Engenharia e Agronomia do Ceará, vinculado à Certidão nº 157919/2018, emitida em 11/02/2020



Certidão nº 157919/2018  
01/04/2020, 14:47  
Chave de Impressão: Zzzyy  
O documento neste ato registrado foi emitido em 11/02/2020 e contém 25 folhas



444



Contrato 012/2010: Elaboração de projetos executivos de obras civis, compreendendo os projetos de arquitetura, de urbanização, projetos complementares de engenharia, incluindo o desenvolvimento de estudos preliminares de projetos de arquitetura, desenvolvimento de lay-out, e outros serviços como: confecção de maquetes, realização de levantamentos topográficos, levantamentos de campo, sondagens de terrenos, testes de absorção, desenhos, elaboração do estudo de impacto ambiental e respectivo relatório de impacto ambiental e/ou rima, relatório de impacto no sistema de trânsito - RIST, especificações e planilhas orçamentárias para obras, incluindo ainda outros serviços devidamente especificados nos anexos desse edital visando desenvolver atividades relacionadas aos programas e projetos de políticas urbanas e de infraestrutura para a SEINF.

ITEM	RESUMO DA OS	OS	VALOR (R\$)	AREA (m²)
507	SONDAGEM do Terreno da CRECHE CHUI, na Rua Cailda Becker - Bairro: João XXIII	507/2013	1.600,00	-
Sondagem				
509	PROJETOS COMPLEMENTARES DE ENGENHARIA da CRECHE OLIVANDIA I, na Rua Oscar França (ao lado do Colégio Santos Dumont).	509/2013	11.628,89	1.656,20
Fundação / Estrutura de concreto				
Hidráulica / Sanitária / Pluvial				
Prevenção e Combate a Incêndio				
Elétrica de Baixa Tensão / Elétrica de média tensão (subestação) / Para raios				
Cabeamento Estruturado / CFTV / Detecção e alarme de incêndio				
Orçamento Sintético / Analítico / Curva ABC / Cronograma				
Memorial Descritivo / Especificação Técnica				
510	PROJETOS COMPLEMENTARES DE ENGENHARIA da CRECHE DUNNAS, na Av. Costa Oeste (atual cantinho da Quilox Galvão).	510/2013	9.611,74	1.099,83
Fundação / Estrutura de concreto				
Hidráulica / Sanitária / Pluvial				
Prevenção a Combate a Incêndio				
Elétrica de Baixa Tensão / Elétrica de média tensão (subestação) / Para raios				
Cabeamento Estruturado / CFTV / Detecção e alarme de incêndio				
Orçamento Sintético / Analítico / Curva ABC / Cronograma				
Memorial Descritivo / Especificação Técnica				
511	PROJETOS COMPLEMENTARES DE ENGENHARIA da CRECHE DR. SEIXAS, na Av. I com Rua Sutupira (terreno da COHAB).	511/2013	13.896,75	2.449,75
Fundação / Estrutura de concreto				
Hidráulica / Sanitária / Pluvial				
Prevenção a Combate a Incêndio				
Elétrica de Baixa Tensão / Elétrica de média tensão (subestação) / Para raios				
Cabeamento Estruturado / CFTV / Detecção e alarme de incêndio				
Orçamento Sintético / Analítico / Curva ABC / Cronograma				
Memorial Descritivo / Especificação Técnica				
512	PROJETOS COMPLEMENTARES DE ENGENHARIA da CRECHE SÃO SEBASTIÃO, na Rua Quatro Irmão com Rua José Massias - Boa Vista.	512/2013	12.448,20	1.957,00
Fundação / Estrutura de concreto				
Hidráulica / Sanitária / Pluvial				
Prevenção a Combate a Incêndio				
Elétrica de Baixa Tensão / Elétrica de média tensão (subestação) / Para raios				
Cabeamento Estruturado / CFTV / Detecção e alarme de incêndio				

Relação de OS Executadas

62 de 97

Este documento encontra-se registrado no Conselho Regional de Engenharia e Agronomia do Ceará, vinculado à Certidão nº 157919/2018, emitida em 11/02/2020



Certidão nº 157919/2018  
01/04/2020, às 14:47

Chave de Impressão:


O documento neste ato registrado foi emitido em: 11/02/2020 e contém 25 folhas



445



Prefeitura de **Fortaleza**



**Contrato 012/2010:** Elaboração de projetos executivos de obras civis, compreendendo os projetos de arquitetura, de urbanização, projetos complementares de engenharia, incluindo o desenvolvimento de estudos preliminares de projetos de arquitetura, desenvolvimento de lay-out, e outros serviços como: confecção de maquetes, realização de levantamentos topográficos, levantamentos de campo, sondagens de terrenos, testes de absorção, desenhos, elaboração do estudo de impacto ambiental e respectivo relatório de impacto ambiental e/ou, relatório de impacto no sistema de trânsito - RIST, especificações e planilhas orçamentárias para obras, incluindo ainda outros serviços devidamente especificados nos anexos desse edital visando desenvolver atividades relacionadas aos programas e projetos de políticas urbanas e de infraestrutura para a SEINF.

ITEM	RESUMO DA OS	OS	VALOR (R\$)	ÁREA (m²)
	Orçamento Sintético / Analítico / Curva ABC / Cronograma Memorial Descritivo / Especificação Técnica			
513	<b>LEVANTAMENTO CADASTRAL e PROJETOS EXECUTIVOS para Reforma do CRAS - CANINDEZINHO, do SER V, na rua José Maurício, 405, Canindézinho.</b>	513/2013	10.913,25	431,58
	Arquitetura Hidráulica / Sanitária / Pluvial Prevenção e Combate a Incêndio Elétrica de Baixa Tensão / Elétrica de média tensão (subestação) / Para raios Cabearmento Estruturado / CFTV / Detecção e alarme de Incêndio Climatização Mecânica de Utilidade Orçamento Sintético / Analítico / Curva ABC / Cronograma Memorial Descritivo / Especificação Técnica			
514	<b>TOPOGRAFIA do CAPS - SIQUEIRA (IMÓVEL 536), na Rua Rubi com Rua Irinau Ramos.</b>	514/2013	3.234,17	7.109,05
	Topografia Georeferenciada			
515	<b>PROJETOS DE IMPLANTAÇÃO do CENTRO DE CONVIVÊNCIA SÃO SEBASTIÃO, na Rua Quatro Irmão com Rua José Messias - Boa Vista.</b>	515/2013	10.082,44	680,91
	Arquitetura Hidráulica / Sanitária / Pluvial Elétrica de Baixa Tensão / Elétrica de média tensão (subestação) / Para raios Cabearmento Estruturado / CFTV / Detecção e alarme de Incêndio Orçamento Sintético / Analítico / Curva ABC / Cronograma Memorial Descritivo / Especificação Técnica			
516	<b>PROJETOS DE IMPLANTAÇÃO da UBS - GENIBAU, na Av. I com Rua Sutupira (terreno da COHAB) - Incluindo Projeto e aprovação na COELCE da Subestação.</b>	516/2013	18.153,49	1.237,12
	Arquitetura Hidráulica / Sanitária / Pluvial Elétrica de Baixa Tensão / Elétrica de média tensão (subestação) / Para raios Cabearmento Estruturado / CFTV / Detecção e alarme de Incêndio Orçamento Sintético / Analítico / Curva ABC / Cronograma Memorial Descritivo / Especificação Técnica			
517	<b>PROJETOS DE ARQUITETURA E COMPLEMENTARES DE ENGENHARIA da reforma do CENTRO DE REFERÊNCIA DO IDOSO</b>	517/2013	26.609,25	912,41
	Arquitetura Hidráulica / Sanitária / Pluvial / Prevenção e Combate a Incêndio Elétrica de Baixa Tensão / Elétrica de média tensão (subestação) / Para raios			

Este documento encontra-se registrado no Conselho Regional de Engenharia e Agronomia do Ceará, vinculado à Certidão nº 157919/2018, emitida em 11/02/2020




Certidão nº 157919/2018  
01/04/2020, 14:47  
Chave de Impressão: Zzzyy  
O documento neste ato registrado foi emitido em 11/02/2020 e contém 25 folhas

Relação de OS Executadas



446



**Contrato 012/2010: Elaboração de projetos executivos de obras civis, compreendendo os projetos de arquitetura, de urbanização, projetos complementares de engenharia, incluindo o desenvolvimento de estudos preliminares de projetos de arquitetura, desenvolvimento de layout, e outros serviços como: confecção de maquetes, realização de levantamentos topográficos, levantamentos de campo, sondagens de terrenos, testes de absorção, desenhos, elaboração do estudo de impacto ambiental e respectivo relatório de impacto ambiental e/ou, relatório de impacto no sistema de trânsito - RIST, especificações e planilhas orçamentárias para obras, incluindo ainda outros serviços devidamente especificados nos anexos desse edital visando desenvolver atividades relacionadas aos programas e projetos de políticas urbanas e de infraestrutura para o SEINF.**

ITEM	RESUMO DA OS	OS	VALOR (R\$)	ÁREA (m <sup>2</sup> )
	Cabeamento Estruturado / CFTV / Detecção e alarme de incêndio			
	Climatização			
	Mecânica de Utilidade			
	Orçamento Sintético / Analítico / Curva ABC / Cronograma			
	Memorial Descritivo / Especificação Técnica			
518	<b>PROJETOS EXECUTIVOS URBANÍSTICOS de requalificação dos Corredores Turísticos da Varjota (ruas Frederico Borges e Ana Bilhar)</b>	518/2013	82.034,00	15.000,00
	Arquitetura / Urbanismo			
	Topografia Georeferenciada			
	Orçamento Sintético / Analítico / Curva ABC / Cronograma			
	Memorial Descritivo / Especificação Técnica			
519	<b>TOPOGRAFIA da CASA DAS MENINAS, Rua Olimpio de Noreña - Mondubim</b>	519/2013	2.486,50	4.972,99
	Topografia Georeferenciada			
520	<b>TOPOGRAFIA do CENTRO DE ZOOQUE, Rua J com Rua Holanda - Dandá</b>	520/2013	6.218,25	16.560,83
	Topografia Georeferenciada			
521	<b>TOPOGRAFIA do CAMPO DE FUTEBOL DO JOSÉ WALTER, localizado na Av.J com RUA E - José Walter</b>	521/2013	5.191,35	13.137,83
	Topografia Georeferenciada			
522	<b>PROJETO EXECUTIVO DE CLIMATIZAÇÃO do PALCO do CUCA V</b>	522/2013	4.956,00	1.050,00
	Elétrica de Baixa Tensão / Elétrica de média tensão (subestação) / Para raios			
	Climatização			
	Orçamento Sintético / Analítico / Curva ABC / Cronograma			
	Memorial Descritivo / Especificação Técnica			
523	<b>PROJETO EXECUTIVO DE PAISAGISMO E URBANIZAÇÃO, incluindo ORÇAMENTO para conclusão das OBRAS do empreendimento CUCA VI</b>	523/2013	15.920,70	4.980,00
	Paisagismo / Urbanismo			
	Urbanismo			
	Orçamento Sintético / Analítico / Curva ABC / Cronograma			
	Memorial Descritivo / Especificação Técnica			
524	<b>TOPOGRAFIA da nova UBS - PARQUE DOIS IRMÃOS, na Rua 02 Entre Rua G e H - Parque Dois Irmãos</b>	524/2013	5.826,47	15.254,50
	Topografia Georeferenciada			
526	<b>TOPOGRAFIA do Bairro JOSÉ WALTER, na Rua D com Rua R - José Walter</b>	526/2013	4.531,21	10.937,37
	Topografia Georeferenciada			

Relação de OS Executadas

64 de 97

Este documento encontra-se registrado no Conselho Regional de Engenharia e Agronomia do Ceará, vinculado à Certidão nº 157919/2018, emitida em 11/02/2020



Certidão nº 157919/2018  
01/04/2020, 14h  
Chave de Impressão:

O documento neste ato registrado foi emitido em 11/02/2020 e contém 25 folhas

